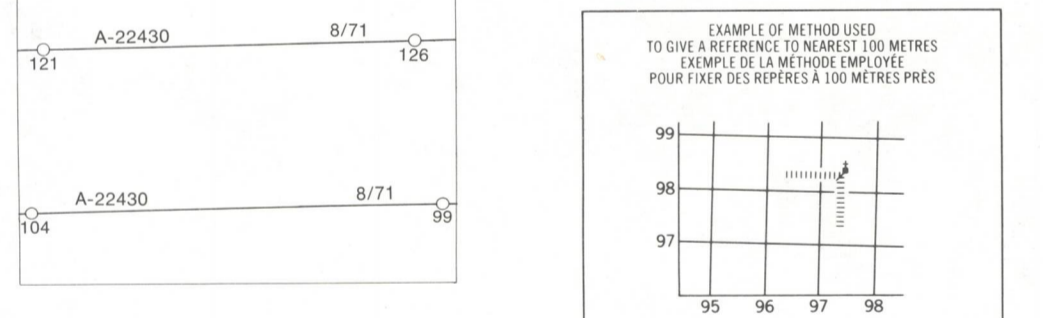
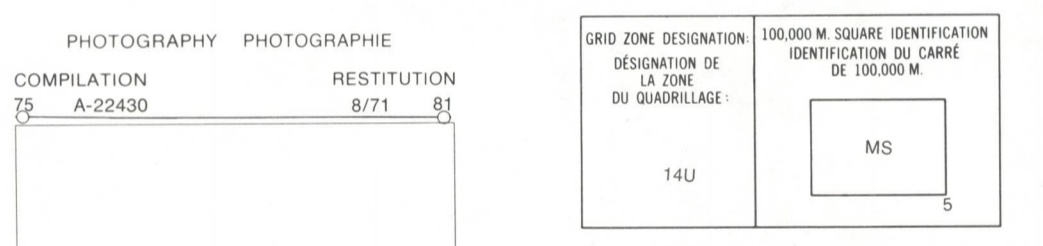


LEGEND - LÉGENDE

ROADS AND RELATED FEATURES	ROUTES ET OUVRAGES CONNEXES
HARD SURFACE, ALL WEATHER	SURFACE PAVÉE, TOUTES SAISONS
LOOSE SURFACE	GRAVIER
CAKE TRACK, WINTER ROAD	CHEMIN DE TERRE D'HIVER
TRAIL, CUT LINE, PORTAGE	SENTIER, PERÇEE, PORTAGE
BUILT-UP AREA	AGLOMÉRATION
RAILWAY, SIDING, STATION, STOP	CHEMIN DE FER, VOIE D'ÉVITEMENT, GARE, ARRÊT
BRIDGE	PONT
SEAPLANE BASE, ANCHORAGE	HYDROAÉROPORT, MOULAGE
LANDMARK FEATURES	POINTS DE REPERE
HOUSE, BARN	MAISON, GRANGE
CHURCH, SCHOOL	ÉGLISE, ÉCOLE
POST OFFICE	BUREAU DE POSTE
HISTORICAL SITE	LIEU HISTORIQUE
TOWERS - FIRE, RADIO	TOURS - FEU, RADIO
WELL; OIL, GAS	PUIXS - PÉTROLE, GAZ
TANK; OIL, GASOLINE, WATER	RÉSERVOIR - PÉTROLE, ESSENCE, EAU
TELEPHONE LINE	LIGNE TÉLÉPHONIQUE
POWER TRANSMISSION LINE	LIGNE DE TRANSPORT D'ÉNERGIE
RAIL	RAIL
CUTTING, EMBANKMENT	DÉVAL, REMBLAI
GRAVEL PIT	GRAVIER
BOUNDARIES AND SURVEY CONTROL	FRONTIÈRES ET POINTS DE RÉFÉRENCES
INTERNATIONAL, PROVINCIAL, COUNTY, DISTRICT	INTERNATIONALE, PROVINCIALE, COMTE, DISTRICT
BOUNDARY MONUMENT	BOÎTE FRONTIÈRE
TOWNSHIP, PARISH, SURVEYED - UNSURVEYED	CANTON, PAROISSE, ARPENTÉE - NON ARPENTÉE
TOWNSHIP, DLS - SURVEYED, UNSURVEYED	TOWNSHIP, ATC-ARPENTÉE, NON ARPENTÉE
SECTION CORNERS	CORNS DE SECTION
MUNICIPALITY	MUNICIPALITÉ
INDIAN RESERVE, PARK, ETC.	RÉSERVE INDIENNE, PARC, ETC.
HORIZONTAL SURVEY POINT	RÉPERE PLANNIMÉTRIQUE
BENCH MARK WITH ELEVATION	RÉPERE DE NIVELLEMENT AVEC COTE
SPOT ELEVATION, PRECISE: LAND, WATER	POINT COTE, PRÉCIS: SUR TERRE, SUR L'EAU
DRAINAGE AND RELATED FEATURES	DRAINAGE ET OUVRAGES CONNEXES
STREAM, SHORLINE, INDEFINITE	COURS D'EAU, RIVE, IMPRÉCISE
DIRECTION OF FLOW	DIRECTION DU COURANT
LAKE, INTERMITTENT	LAC, LAC INTÉRIEMENT
FLOODED LAND	TERRAIN INONDÉ
MARSH, SWAMP (WOODED)	MARAIS, MARECAGE (BOISÉ)
DRY RIVER BED WITH CHANNELS	LIT DE COURS D'EAU TARI AVEC CHENAUX
SAND, ABOVE, IN WATER	SABLE, AU DESSUS, DANS L'EAU
STRING BOG	MARECAGE EN ENFILADE
TUNDRA; PONDS, POLYGONS	TOURNOIR; ÉTANGS, SOLS POLYGAUX
RAPIDS, FALLS, RAPIDS	RAPIDES, CHUTES, RAPIDES
FORESHORE FLATS	ESTRANS
ROCK	ROCHE
DAM	BARRAGE
WHARF	QUAI
DITCH	FOSSE
RELIEF FEATURES	RELIEF
CONTOURS	COURBES DE NIVEAU
APPROXIMATE CONTOURS	COURBES DE NIVEAU APPROXIMATIVES
DEPRESSION CONTOUR	COURBE DE CUVETTE
SPOT ELEVATION, APPROXIMATE: LAND, WATER	POINT COTE, APPROXIMATIF: SUR TERRE, SUR L'EAU
ESKER	ESKER
PINGO	PINGO
SAND, SAND DUNES	SABLE, DUNES
PALSA BOG	PALSE
WOODED AREA	RÉGION BOISÉE
CLEARED AREA	RÉGION DÉBOISÉE



REFERENCE POINT CHURCH - EGLISE (see sheet 63-0/10)

EASTING: Read number on grid line immediately to left of point.

LONGITUDE: EST - Note the centre of the figure of quadrillage immediately to the left of the point.

Estimate tenths of a square from this line eastward to point.

Estimate the number of decimetres of the carté entre cette ligne et le repère en direction est.

NORTHING: Read number on grid line immediately below point.

LATITUDE: NORD - Note the centre of the figure of quadrillage immédiatement en-dessous du repère.

Estimate tenths of a square from this line northward to point.

Estime le nombre de décimètres du carté entre cette ligne et le repère en direction nord.

GRID REFERENCE: SANDY - EXEMPLE DU QUADRILLAGE 975084

Note: Actual grid reference (100,000 metres) used in this map is 975084.

ONE THOUSAND METRE UNIVERSAL TRANSVERSE MERCATOR GRID ZONE 14 QUADRILLAGE DE MILLE MÉTRES UNIVERSAL TRANSVERSE DE MERCATOR

63-0/13	63-0/14	63-0/15
63-0/12	63-0/11	63-0/10
63-0/5	63-0/6	63-0/7

The 1977 MAGNETIC BEARING is 12°11' (217 min) EAST OF GRID NORTH.

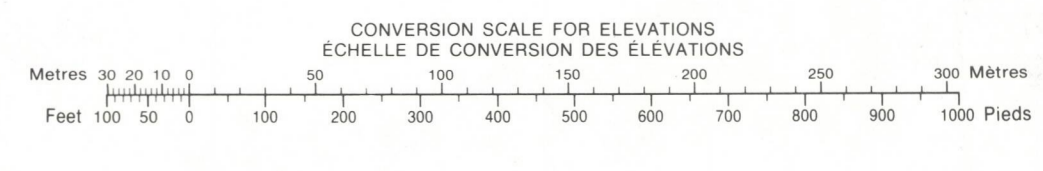
ANNUAL CHANGE DECREASED 0.2

GRID NORTH is 0°12' (4 min) WEST of TRUE NORTH for centre of map.

Le REPERE MAGNÉTIQUE en 1977 est à 12°11' (217 min) EST du NORD DU QUADRILLAGE.

VARIATION ANNUELLE DIMINUÉE 0.2

NORD DU QUADRILLAGE est 0°12' (4 min) à l'ouest du NORD GÉOGRAPHIQUE au centre de la carte.



PRODUCED BY THE SURVEYS AND MAPPING BRANCH, DEPARTMENT OF ENERGY, MINES AND TECHNICAL SERVICES, OTTAWA.

COPIES MAY BE OBTAINED FROM THE CANADA MAP OFFICE, DEPARTMENT OF ENERGY, MINES AND TECHNICAL SERVICES, OTTAWA, OR YOUR NEAREST MAP DEALER.

© CANADA. COPYRIGHTS RESERVED 1977.

ELEVATIONS IN METRES ABOVE MEAN SEA LEVEL

DEPARTAMENTO DE ENERGIAS, MINAS E SERVIÇOS TÉCNICOS, OTTAWA.

COPIAS PODEM SER OBTIDAS DO BUREAU DE CARTAS E MAPAS, DEPARTAMENTO DE ENERGIAS, MINAS E SERVIÇOS TÉCNICOS, OTTAWA, OU EM SEUS MELHORES LOJAS DE LIVROS.

© CANADA. DIREITOS RESERVADOS 1977.


NORTH AMERICAN DATUM 1927

TRANSVERSE MERCATOR PROJECTION

APEGANAU RIVER

MANITOBA

WEST OF PRINCIPAL MERIDIAN-OUEST DU MÉRIDIEN PRINCIPAL



ELEVATIONS EN MÉTRES AU-DESSUS DU NIVEAU MOYEN DE LA MER

DEPARTAMENTO DE ENERGIAS, MINAS E SERVIÇOS TÉCNICOS, OTTAWA, EM 1977.

COPIAS PODEM SER OBTIDAS DO BUREAU DE CARTAS E MAPAS, DEPARTAMENTO DE ENERGIAS, MINAS E SERVIÇOS TÉCNICOS, OTTAWA, OU EM SEUS MELHORES LOJAS DE LIVROS.

© CANADA 1977. TOUS DROITS RÉSERVÉS.

SYSTÈME DE RÉFÉRENCE GÉODÉSIQUE NORD-AMÉRICAIN 1927

PROJECTION TRANSVERSE DE MERCATOR

ÉTABLI PAR LA DIRECTION DES LÈVES ET DE LA CARTOGRAPHIE, MINISTÈRE DE L'ÉNERGIE, DES MINES, DES RESSOURCES, OTTAWA, EN 1977.

LES CARTES SONT EN VENTE AU BUREAU DES CARTES DU CANADA, MINISTÈRE DE L'ÉNERGIE, DES MINES ET DES RESSOURCES, OTTAWA, OU CHEZ LE VENDEUR LE PLUS PRÈS.

© CANADA 1977. TOUS DROITS RÉSERVÉS.