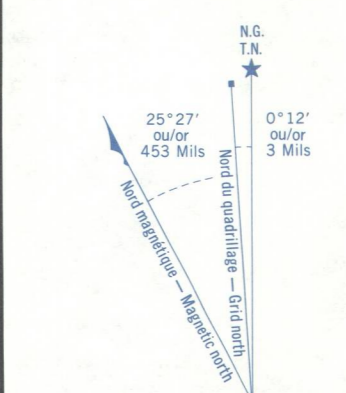


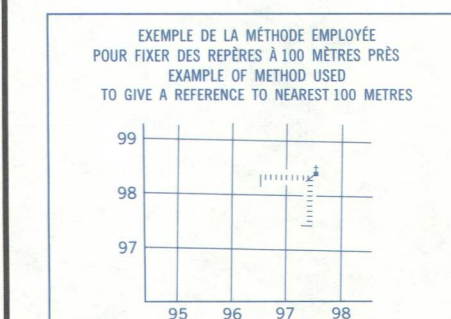
Référence de cette carte pour usage militaire  
 Military users, refer to this map as:

SÉRIE A 761	SÉRIE
CARTE 12 M/3	MAP
ÉDITION 3 MCE	EDITION

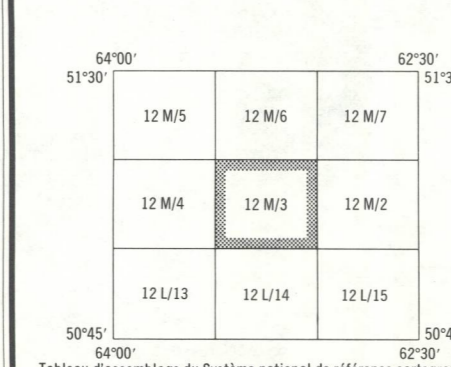


QUADRILLAGE UNIVERSEL TRANSVERSE DE MERCATOR  
 DE MILLE MÈTRES  
 ZONE 20  
 ONE THOUSAND METRE  
 UNIVERSAL TRANSVERSE MERCATOR GRID

DÉSIGNATION DE LA ZONE GRID ZONE DESIGNATION	IDENTIFICATION DU CARRÉ DE 100 000 m 100 000 m SQUARE IDENTIFICATION
20U	MM



POINT DE RÉFÉRENCE: ÉGLISE - CHURCH (à-dessus / on above)  
 ABSCSSE: Notez le chiffre de la ligne de quadrillage immédiatement à gauche du point.  
 EASTING: Read number on grid line immediately to left of point.  
 ESTIMEZ le nombre de divisions de carré entre cette ligne et le point en direction nord.  
 Estimate tenths of a square from this line eastward to point.  
 GRIDONÉE: Notez le chiffre de la ligne de quadrillage immédiatement en dessous du point.  
 NORTHING: Read number on grid line immediately below point.  
 ESTIMEZ le nombre de divisions de carré entre cette ligne et le point en direction nord.  
 Estimate tenths of a square from this line northward to point.  
 RÉFÉRENCE AU QUADRILLAGE: 97 5984  
 GRID REFERENCE: 97 5984  
 La référence similaire est à 100 000 mètres.  
 Nearest similar grid reference 100 000 metres.



ÉTABLI PAR LA DIRECTION DES LEVÉS ET DE LA CARTOGRAPHIE, MINISTÈRE DE L'ÉNERGIE, DES MINES ET DES RESSOURCES. MISE À JOUR À L'AIDE DE PHOTOGRAPHIES AÉRIENNES PRISSES EN 1964, 1964 et 1962. PUBLIÉE EN 1986.

ON A COMPARÉ CETTE CARTE AUX IMAGES PRISSES PAR SATELLITE EN 1984. NOUS AVONS CONSTATÉ QUE TOUTES SES CARACTÉRISTIQUES PRINCIPALES ÉTAIENT À JOUR.

CES CARTES SONT EN VENTE AU BUREAU DES CARTES DU CANADA, MINISTÈRE DE L'ÉNERGIE, DES MINES ET DES RESSOURCES, OTTAWA, OU CHEZ LE VENDEUR LE PLUS PRÈS.

© 1986, HER MAJESTY THE QUEEN IN RIGHT OF CANADA, MINISTÈRE DE L'ÉNERGIE, DES MINES ET DES RESSOURCES.

**PETITE RIVIÈRE DE L'ABBÉ-HUARD**  
 MUNICIPALITÉ RÉGIONALE DE COMTE DE MINGANIE  
 QUÉBEC

Échelle 1:50 000 Scale  
 Miles 1 0 1 2 3  
 Mètres 1000 0 1000 2000 3000 4000

Information concerning bench marks and horizontal survey monuments can be obtained from Geomatics Service, Survey and Mapping Branch, Ottawa.

CONVERSION SCALE FOR ELEVATIONS  
 Feet 0 100 200 300 400 500 600 700 800 900 1000  
 Metres 0 100 200 300 400 500 600 700 800 900 1000

PRODUCED BY THE SURVEYS AND MAPPING BRANCH, DEPARTMENT OF ENERGY, MINES AND RESOURCES, UPDATED FROM AERIAL PHOTOGRAPHS TAKEN IN 1964, 1964 and 1962. PUBLISHED IN 1986.

THIS MAP WAS COMPARED WITH SATELLITE IMAGERY OBTAINED IN 1984 AND FOUND TO BE UP-TO-DATE IN ALL MAJOR FEATURES.

COPIES MAY BE OBTAINED FROM THE CANADA MAP OFFICE, DEPARTMENT OF ENERGY, MINES AND RESOURCES, OTTAWA, OR YOUR NEAREST MAP DEALER.

© 1986, HER MAJESTY THE QUEEN IN RIGHT OF CANADA, DEPARTMENT OF ENERGY, MINES AND RESOURCES.

**PETITE RIVIÈRE DE L'ABBÉ-HUARD**  
 12 M/3  
 ÉDITION 3

Énergie, Mines et Ressources Canada Energy, Mines and Resources Canada