

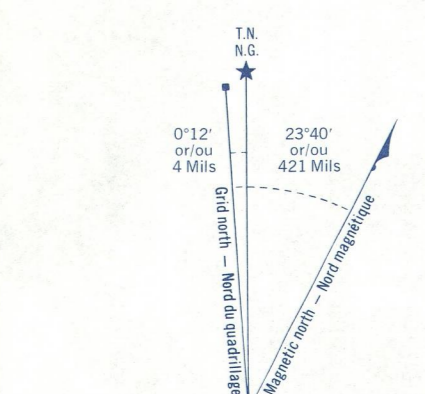
Military users refer to this map as: **SÉRIE A 741**
 Référence de cette carte: **MAP 83 C/11**
 pour usage militaire. **ÉDITION 2** **CARTE**
EDITION 2 **MCE** **EDITION**

GLOSSARY GLOSSAIRE

- Artfield Terrain d'aviation
- Arms Armes
- City Limits Limites de ville
- Customs Douanes
- Ditch Fossé
- Dugout Abrevoir
- Dunes Dunes
- Filtration Plant Usine de filtration
- Gas Gaz
- Garf Course Terrain de golf
- Jack Yard Ferraille
- Kin Kin
- Lookout Balvédère
- Mine Waste Débris de mine
- Oil Well Puits de pétrole
- Park Parc
- Rink Patinoire
- Senior Citizens Home Foyer de l'âge d'or
- SKI Area Station de ski
- Street Bus Arrêt de tramway
- Surveyed Line Ligne arpentée
- Tank Réservoir
- Water Eau
- Winter Road Chemin d'hiver


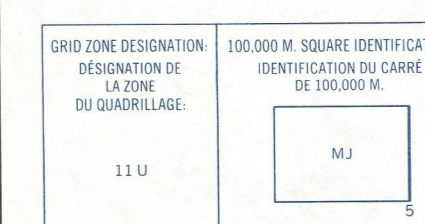
ABBREVIATIONS ABRÉVIATIONS

- Aband Abandonné
- C Cemetery
- Co County
- E Elevator
- Fr Ferry
- Ind Indian Reserve
- H Hospital
- L Lift
- Mt Mountain
- Mun Municipality
- P Post Office
- PH Power House
- RCMP Royal Canadian Mounted Police
- Res Reservoir
- Trans Sta Transformer Station
- TL Tract Land Licence
- Abandonné, de
- Cimetière
- Comté
- Elevateur
- Traverseur
- Réserve indienne
- Hôpital
- Lift
- Montagne
- Municipalité
- Bureau de poste
- Centrale électrique
- Gendarmes Représ. Canadienne
- Poste de transformateurs
- Licence de réoccupation




Use diagram only to obtain numerical values
 APPROXIMATE MEAN ELEVATION 1976
 FOR CENTRE OF MAP
 Annual change: decreasing 5.3'
 Utilisez le diagramme que pour obtenir les valeurs numériques
 ÉLEVATION MOYENNE APPROXIMATIVE
 AU CENTRE DE LA CARTE EN 1976
 Variation annuelle: décroissante 5.3'

ONE THOUSAND METRE
 UNIVERSAL TRANSVERSE MERCATOR GRID
ZONE 11
QUADRILLAGE DE MILLE MÈTRES
 TRANSVERSE UNIVERSEL DE MERCATOR



REFERENCE POINT CHURCH - ÉGLISE (see above) (10-855000)
POINT DE REPÈRE
 CHURCH - ÉGLISE (voir ci-dessus) (10-855000)
CAUTION: Read number on grid line immediately to left of point.
LONGITUDE EST: Note the column of the line of quadrillage immediately to the right of the point.
 Estimate tenths of a square from this line eastward to point.
 Estimer le nombre de dixièmes de carré entre cette ligne et le repère en direction est.
NORTHING: Read number on grid line immediately below point.
LATITUDE NORD: Note the column of the line of quadrillage immédiatement en dessous du repère.
 Estimate tenths of a square from this line northward to point.
 Estimer le nombre de dixièmes de carré entre cette ligne et le repère en direction nord.
GRID REFERENCE: 975984
REFERENCE AU QUADRILLAGE: 975984
 Number value on grid reference (100,000 metres above 83° West).
 La valeur numérique sur le repère (100 000 mètres au-dessus de 83° Ouest).



TABLAU D'ASSEMBLAGE DU SYSTÈME NATIONAL DE RÉFÉRENCE CARTOGRAPHIQUE

83 C/13	83 C/14	83 C/15
83 C/12	83 C/11	83 C/10
83 C/5	83 C/6	83 C/7

INDEX TO ADJOINING MAPS OF THE NATIONAL TOPOGRAPHIC SYSTEM

SOUTHESK LAKE
83 C/11
EDITION 2

SOUTHESK LAKE
 ALBERTA
 WEST OF FIFTH MERIDIAN-OUEST DU CINQUIÈME MÉRIDIEN
 Scale 1:50,000 Échelle

CONVERSION SCALE FOR ELEVATIONS ÉCHELLE DE CONVERSION DES ÉLEVATIONS
 Metres 30 100 200 300 400
 Feet 100 300 600 900 1200
 Centour Interval 50 Metres
 Élévation in Metres above Mean Sea Level
 North American Datum 1927
 Transverse Mercator Projection

CONVERSION SCALE FOR ELEVATIONS ÉCHELLE DE CONVERSION DES ÉLEVATIONS
 Mètres 30 100 200 300 400
 Pieds 100 300 600 900 1200
 Écartement des courbes 50 mètres
 Élévation en mètres au-dessus du niveau moyen de la mer
 Système de référence géodésique nord-américain, 1927
 Projection Transverse de Mercator

Produced by the SURVEYS AND MAPPING BRANCH, DEPARTMENT OF ENERGY, MINES AND RESOURCES, from aerial photography taken in 1975. Culture check 1975. Information current as of 1975.
 Copies may be obtained from the Canada Map Office, Department of Energy, Mines and Resources, Ottawa, or your nearest map dealer.
 © Canada Copyrights Reserved 1978

Établie par la DIRECTION DES LEVÉS ET DE LA CARTOGRAPHIE, MINISTÈRE DE L'ÉNERGIE, DES MINES ET DES RESSOURCES, d'après des photographies aériennes prises en 1975. Vérification des ouvrages en 1975. Renseignements à jour en 1975.
 Ces cartes sont en vente au Bureau des Cartes du Canada, ministère de l'Énergie, des Mines et des Ressources, Ottawa, ou chez le vendeur le plus près.
 © Canada 1978. Tous droits réservés.

SUPERSEDED EDITION