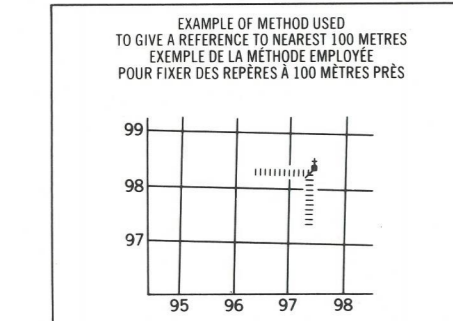
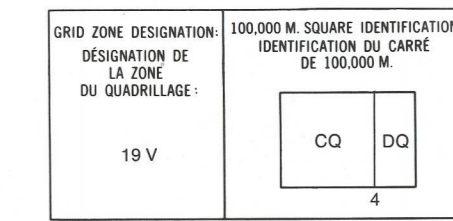


LEGEND - LÉGENDE

Legend table with two columns: English and French descriptions of symbols for roads, railways, bridges, contours, and other features. Includes symbols for 'ROAD, HARD SURFACE', 'RAILWAY', 'BRIDGE', 'CONTOURS', etc.

PHOTOGRAPHY PHOTOGRAPHIE table with columns for COMPILATION and RESTITUTION, listing grid coordinates and sheet numbers.

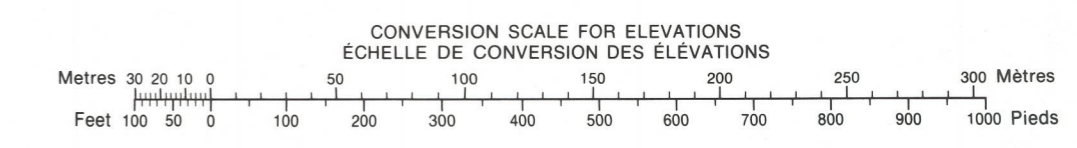


REVISION table with columns for REVISION and REVISION, listing grid coordinates and sheet numbers.

REFERENCE POINT CHURCH - EGLISE (see above) POINT DE REPÈRE - ÉGLISE (voir ci-dessus). EASTING: Read number on grid line immediately left of point. LONGITUDE: Note the chiffre de la ligne de quadrillage immédiatement à gauche du repère. Écoutez le nombre de chiffres de ce carré entre cette ligne et le repère en direction est.

ONE THOUSAND METRE UNIVERSAL TRANSVERSE MERCATOR GRID ZONE 19 QUADRILLAGE DE MILLE MÈTRES UNIVERSEL TRANSVERSE DE MERCATOR. The 1979 MAGNETIC BEARING is 29°44' (529 mils) WEST OF GRID NORTH. ANNUAL CHANGE DECREASING 1.1". GRID NORTH is 1°29' (28 mils) WEST OF TRUE NORTH for centre of map.

Grid coordinate table with columns for 24 L/3, 24 L/2, 24 L/1, 24 E/14, 24 E/15, 24 E/16, 24 E/11, 24 E/10, 24 E/9.



PRODUCED BY THE SURVEYS AND MAPPING BRANCH, DEPARTMENT OF ENERGY, MINES AND RESOURCES, OTTAWA, 1979. INFORMATION CURRENT AS OF 1979. COPIES MAY BE OBTAINED FROM THE CANADA MAP OFFICE, DEPARTMENT OF ENERGY, MINES AND RESOURCES, OTTAWA, OR YOUR NEAREST MAP DEALER.

ELEVATIONS IN METRES ABOVE MEAN SEA LEVEL CONTOUR INTERVAL ..... 10 METRES. NORTH AMERICAN DATUM 1927 TRANSVERSE MERCATOR PROJECTION.



ELEVATIONS IN METRES AU-DESSUS DU NIVEAU MOYEN DE LA MER EQUIDISTANCE DES COURBES ..... 10 MÈTRES. SYSTÈME DE RÉFÉRENCE GÉODÉSIQUE NORD-AMÉRICAIN 1927 PROJECTION TRANSVERSE DE MERCATOR.

ÉTABLI PAR LA DIRECTION DES LÈVES ET DE LA CARTOGRAPHIE, MINISTÈRE DE L'ÉNERGIE, DES MINES ET DES RESSOURCES, OTTAWA, EN 1979. RÉVISION EN DATE DU 15 JANVIER 1979. CES CARTES SONT EN VENTE AU BUREAU DES CARTES DU CANADA, MINISTÈRE DE L'ÉNERGIE, DES MINES ET DES RESSOURCES, OTTAWA, OU CHEZ LE VENDEUR LE PLUS PRÈS.

ON PEUT OBTENIR DES RENSEIGNEMENTS SUR LE LIEU ET LA LATITUDE EXACTE DES RÉPÈRES DE NIVELLEMENT EN ÉCRIVANT AUX LÈVES GÉODÉSQUES, DIRECTION DES LÈVES ET DE LA CARTOGRAPHIE, OTTAWA.