
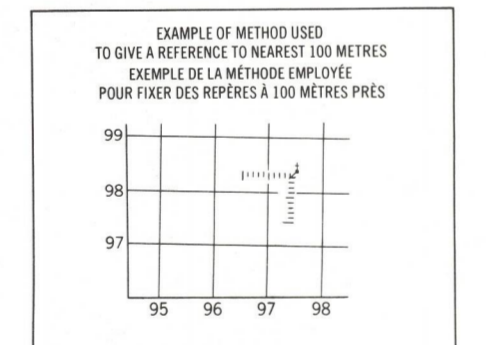
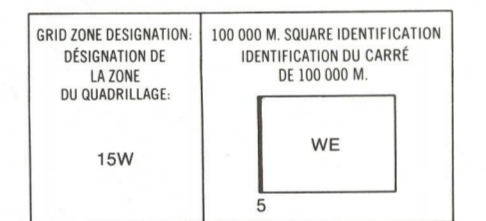
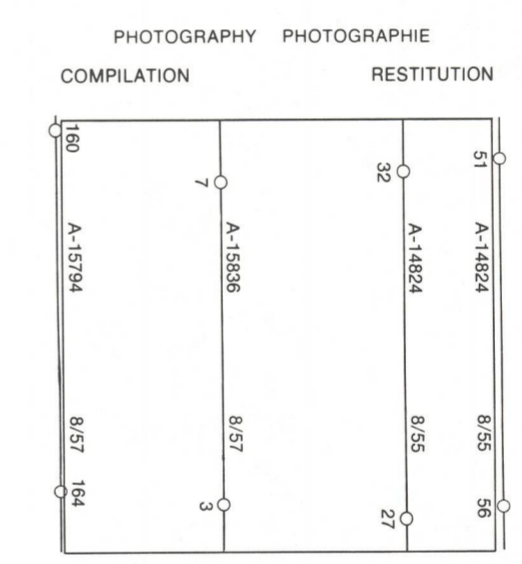


Military users, refer to this map as: **SERIES A 701 SÉRIE**
 Références de cette carte pour usage militaire: **MAP 56 N/2 CARTE**
EDITION 1 ÉDITION

LEGEND - LÉGENDE

- ROAD, HARD SURFACE, ALL WEATHER ROUTE, SURFACE DURÉE, TOUTES SAISONS
- ROAD, LOOSE SURFACE ROUTE, SURFACE DE GRAVIER
- CART TRACK, WINTER ROAD CHEMIN DE CHARRON, ROUTE D'HIVER
- TRAIL, CUT LINE, PORTAGE SENTIER, PERÇÉE OU PORTAGE
- BUILT-UP AREA AGGLOMÉRATION
- RAILWAY - SIGNAL, STATION, STOP CHEMIN DE FER, VOIE D'ÉVÈTEMENT, STATION, ARRÊT
- BRIDGE PONT
- SEAPLANE BASE, SEAPLANE ANCHORAGE BASE D'HYDROAVIONS; ANCRAGE D'HYDROAVIONS
- HOUSE, BARN MAISON; GRANGE
- CHURCH, SCHOOL ÉGLISE; ÉCOLE
- POST OFFICE BUREAU DE POSTE
- TOWER, FIRE RADIO TOUR, FEU, RADIO
- WELL, OIL, GAS PUIS: PÉTROLE, GAZ
- TANK, OIL, GASOLINE, WATER RÉSERVOIR: PÉTROLE, ESSENCE, EAU
- POWER TRANSMISSION LINE LIGNE DE TRANSPORT D'ÉNERGIE
- MINE MINE
- CUTTING, EMBANKMENT DÉBLAI; REMBLAI
- GRAVEL PIT CARRIÈRE DE GRAVIER
- INTERNATIONAL, PROVINCIAL BOUNDARY WITH MONUMENT FRONTIÈRE INTERNATIONALE, LIMITE PROVINCIALE AVEC BORNES FRONTIÈRE
- COUNTY, DISTRICT BOUNDARY LIMITE DE COMTE OU DE DISTRICT
- TOWNSHIP, PARISH BOUNDARY LIMITE DE CANTON, DE PAROISSE
- D.L.S. TOWNSHIP CORNER, SURVEYED, UNSURVEYED COIN DE CANTON (A.T.C.): ARPENTÉ, NON ARPENTÉ
- D.L.S. SECTION CORNERS COINS DE SECTION (A.T.C.)
- MUNICIPALITY BOUNDARY LIMITE DE MUNICIPALITÉ
- RESERVE, PARK, ETC. BOUNDARY LIMITE DE RÉSERVE, DE PARC, ETC
- HORIZONTAL CONTROL POINT RÉFÈRE PLANIMÉTRIQUE
- BENCH MARK WITH ELEVATION RÉFÈRE CÔTÉ AVEC COTE
- SPOT ELEVATION, PRECISE: LAND, WATER POINT CÔTÉ PRÉCIS: SUR TERRE, SUR L'EAU
- STREAM OR SHOULDER, INDEFINITE COURS D'EAU OU RIVE, IMPRÉCIS
- DIRECTION OF FLOW DIRECTION DU COURANT
- LAKE, INTERMITTENT LAKE, PONDS LAC, LAC INTERMITTENT, ETANGS
- FLOODED LAND TERRES INONDÉES
- MARSH, SWAMP (WOODED) MARAIS; BOIS MARECAGEUX
- DRY RIVER BED WITH CHANNELS LIT DE RIVIÈRE ASSÈCHÉ AVEC CHENAUX
- STRING BOG FONDRIÈRE À FILAMENTS
- TUNDRA, LAKES IN TUNDRA, POLYGONS TOUNDRA; LACS EN TOUNDRA; POLYGOINES DE TOUNDRA
- RAPIDS, FALLS, RAPIDS RAPIDS; CHUTES; RAPIDS
- FORESHORE FLATS, SAND IN WATER ESTRANS, SABLE SOUS L'EAU
- ROCKS ROCHES
- DAM BARRAGE
- WHARF QUAI
- DITCH FOSSE
- CONTOURS COURBES DE NIVEAU
- APPROXIMATE CONTOURS COURBES DE NIVEAU APPROXIMATIVES
- DEPRESSION CONTOUR COURBE DE COUÛTE
- CLIFF FALAISE
- SPOT ELEVATION, APPROXIMATE: LAND, WATER POINT CÔTÉ APPROXIMATIF: SUR TERRE, SUR L'EAU
- ESKER ESKER
- SAND, SAND DUNES SABLE, DUNES DE SABLE
- PALSA BOG FONDRIÈRE DE PALSE
- WOODED AREA, FOREST SURFACE BOISÉE, FORÊT
- CLEARED AREA ESPACE DÉNUDÉ, CLAIRIÈRE



REFERENCE POINT CHURCH - ÉGLISE (45 98000 97 20000)

EASTING: Read number on grid line immediately to left of point.
 ABSOISSÉ: Notez le chiffre de la ligne de quadrillage immédiatement à gauche du repère.
 Estimate number of a square from this line westward to point.
 Estimez le nombre de carrés du carré entre cette ligne et le repère en direction est: 5

NORTHING: Read number on grid line immediately below point.
 ORDONNÉE: Notez le chiffre de la ligne de quadrillage immédiatement en-dessous du repère.
 Estimate number of a square from this line northward to point.
 Estimez le nombre de carrés du carré entre cette ligne et le repère en direction nord: 4

GRID REFERENCE: 9720004
 RÉFÈRENCES AU QUADRILLAGE: 9720004

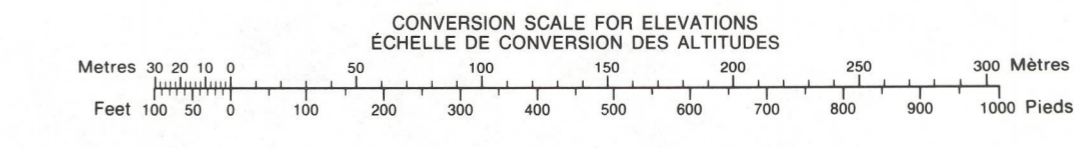
Nearest contour grid reference 100 000 metres (about 33 miles)
 La prochaine référence contour est à 100 000 mètres (environ 33 milles)

ONE THOUSAND METRE
 UNIVERSAL TRANSVERSE MERCATOR GRID
 ZONE 15
 QUADRILLAGE DE MILLE MÈTRES
 TRANSVERSE UNIVERSEL DE MERCATOR

The 1979 MAGNETIC BEARING is 0°02' (161 miles) WEST OF GRID NORTH.
 ANNUAL CHANGE DECREASING 17.1'
 GRID NORTH is 0°14' (4 miles) EAST OF TRUE NORTH for centre of map.

Le RÉFÈRE MAGNÉTIQUE en 1979 est 0°02' (161 milles) à l'OUEST du NORD DU QUADRILLAGE.
 VARIATION ANNUELLE DÉCROISSANTE 17.1'
 NORD DU QUADRILLAGE est à 0°14' (4 milles) à l'EST du NORD GÉOGRAPHIQUE au centre de la carte.

THE MAGNETIC COMPASS IS LIKELY TO BE USELESS IN THIS AREA
 LA BOUSSOLE SERA PROBABLEMENT INUTILE DANS CETTE RÉGION



PRODUCED BY THE SURVEYS AND MAPPING BRANCH, DEPARTMENT OF ENERGY, MINES AND RESOURCES, OTTAWA. PUBLISHED IN 1980.
 COPIES MAY BE OBTAINED FROM THE CANADA MAP OFFICE, DEPARTMENT OF ENERGY, MINES AND RESOURCES, OTTAWA, OR YOUR NEAREST MAP DEALER.
 © 1980, HER MAJESTY THE QUEEN IN RIGHT OF CANADA, DEPARTMENT OF ENERGY, MINES AND RESOURCES.

ELEVATIONS IN METRES ABOVE MEAN SEA LEVEL
 CONTOUR INTERVAL 10 METRES
 NORTH AMERICAN DATUM 1927
 TRANSVERSE MERCATOR PROJECTION

ALTITUDES EN MÈTRES
 ÉQUIDISTANCE DES COURBES 10 MÈTRES
 DISTRICT OF KEEWATIN
 NORTHWEST TERRITORIES
 Scale 1:50 000 Échelle

ÉTABLI PAR LA DIRECTION DES LEVÉS ET DE LA CARTOGRAPHIE, MINISTÈRE DE L'ÉNERGIE, DES MINES ET DES RESSOURCES, OTTAWA, PUBLIÉE EN 1980.
 CES CARTES SONT EN VENTE AU BUREAU DES CARTES DU CANADA, MINISTÈRE DE L'ÉNERGIE, DES MINES ET DES RESSOURCES, OTTAWA, OU CHEZ LE VENDEUR LE PLUS PRÈS.
 © 1980, SA MAJESTÉ LA REINE DU CHEF DU CANADA, MINISTÈRE DE L'ÉNERGIE, DES MINES ET DES RESSOURCES.

