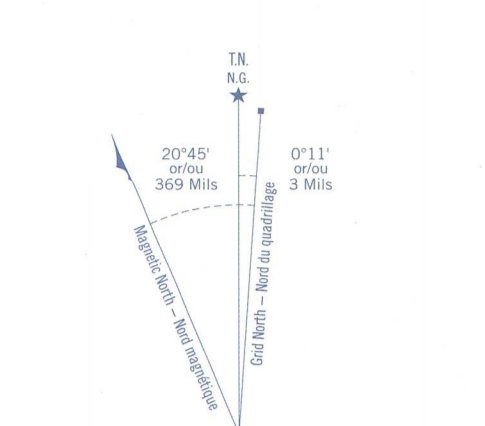
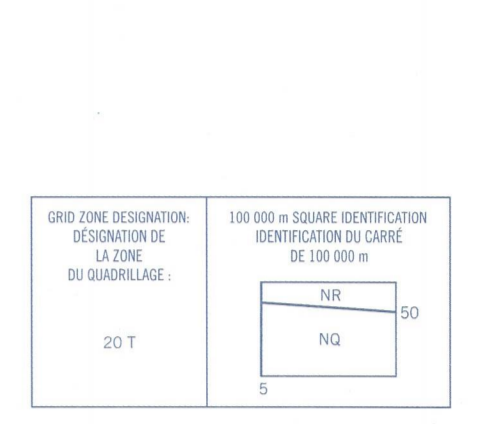


Military users: Refer to this map as: SERIES A 791 SERIE
 Reference to this map as: MAP 11 E/2 CARTE
 pour usage militaire: ÉDITION 5 MCE ÉDITION



ONE THOUSAND METRE
 UNIVERSAL TRANSVERSE MERCATOR GRID
 ZONE 20
 QUADRILLAGE UNIVERSEL TRANSVERSE DE MÉRIDIEN
 DE MILLE MÈTRES



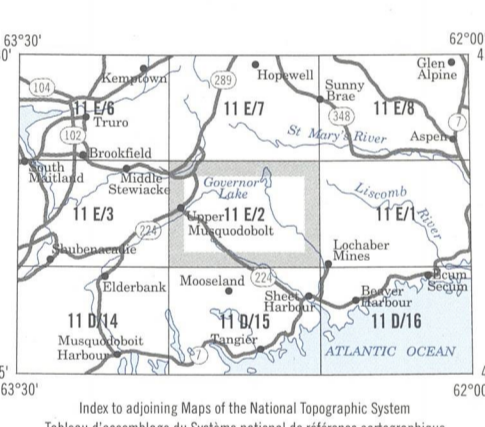
EXAMPLE OF METHOD USED TO OBTAIN REFERENCE TO METRES (EXEMPLE DE LA MÉTHODE EMPLOYÉE POUR OBTENIR DES RÉFÉRENCES EN MÈTRES)

REFERENCE POINT: CHURCH - EGLISE

EXTING: Road number on grid line extended to left of point.
 ARCS: Nine to centre of the figure of quadrant (measured clockwise from the north).
 EXTENDED: Extends north of a square from this line westward to point.
 ESTIM: Estimate in number of metres to point with other figure to the right or direction east.

NOTING: Road number on grid line extended to below point.
 OBLIQUE: Nine to centre of the figure of quadrant (measured clockwise or counter-clockwise).
 EXTENDED: Extends north of a square from this line westward to point.
 ESTIM: Estimate in number of metres to point with other figure to the right or direction east.

REF: REFERENCE
 RÉF: RÉFÉRENCE



LOCAL DEALER
 DÉTAILLANT LOCAL

NRCAN TOPOGRAPHIC MAPS
 LES CARTES TOPOGRAPHIQUES DE RNCAN
UPPER MUSQUODOBOIT
 11 E/2



PRODUCED BY THE CANADA CENTRE FOR MAPPING, NATURAL RESOURCES CANADA - INFORMATION CURRENT AS OF 1994. PUBLISHED 1996.
 COPIES MAY BE OBTAINED FROM THE CANADA MAP OFFICE, OTTAWA, ON YOUR NEAREST MAP DEALER.
 © 1996, HER MAJESTY THE QUEEN IN RIGHT OF CANADA.

SOURCES:
 Geodetic Survey Division
 bench marks, horizontal survey monuments and curvature correction

Roads	Routes	Highway	Route
road surface	revêtement dur	unimproved	non pavé
road surface	revêtement dur	unimproved	non pavé
loose or stabilized surface, all weather	de gravel, gravel mix	unimproved	non pavé
loose surface, dry weather	de gravel, gravel mix	unimproved	non pavé
street/classified road	chemin non classé	unimproved	non pavé
vehicle track	chemin de terre	unimproved	non pavé
trail, cut line or portage	sentier, percée ou portage	unimproved	non pavé

FOR COMPLETE REFERENCE SEE REVERSE SIDE
 POUR UNE LECTURE COMPLÈTE DES SYMBOLES, VOIR AU VERSO

UPPER MUSQUODOBOIT
 NOVA SCOTIA NOUVELLE-ÉCOSSE

Scale 1:50 000 Échelle

Kilometres 1 0 1 2 3 4 Kilomètres
 Miles 1 0 1 2 3 Miles

CONVERSION TABLE FOR ELEVATIONS
 Mètres 20 30 40 50 60 70 80 90 100
 Feet 66 98 131 164 197 229 262 295 328

ÉCHELLE DE CONVERSION DES ALTITUDES
 Mètres 20 30 40 50 60 70 80 90 100
 Pieds 66 98 131 164 197 229 262 295 328

CONTOUR INTERVAL: 10 METRES
 Épaisseur de la ligne: 10 mètres

TRANSVERSE MERCATOR PROJECTION
 North American Datum 1983

Conversion des coordonnées NAD 83 (WGS 84) to NAD 27
 Mean values for this map

Geographic: Latitude = constant 43°
 Longitude = constant 53°
 Grid: Northing = constant 295 m
 Easting = constant 53 m

PROJECTION TRANSVERSE DE MÉRIDIEN
 Système de référence géodésique nord-américain 1983

Conversion des coordonnées NAD 83 (WGS 84) to NAD 27
 Valeurs moyennes pour cette carte

Coordonnées géographiques: Latitude = constante 43°
 Longitude = constante 53°
 Northing (N) = constante 295 m
 Easting (E) = constante 53 m

SOURCES:
 Division des données géodésiques
 Bureaux de nivellement, données altimétriques et coordonnées de coordonnées

ÉTABLI PAR LE CENTRE CANADIEN DE CARTOGRAPHIE, RESSOURCES NATURELLES CANADA, HÉRENCEMENTS À JOUR EN 1994, PUBLIÉ EN 1996.
 CES CARTES SONT EN VENTE AU BUREAU DES CARTES DU CANADA, OTTAWA, OU CHEZ LE DÉTAILLANT LE PLUS PRÈS.
 © 1996, SA MAJESTÉ LA REINE DU CHEF DU CANADA.

POUR TOUT COMMENTAIRE OU TOUTE QUESTION CONCERNANT LES CARTES, S'IL VOUS PLAIT, COMMUNIQUER AVEC LE BUREAU DES CARTES DU CANADA, OTTAWA, AU 1-800-461-8277.
 POUR TOUTE QUESTION CONCERNANT LES DONNÉES NUMÉRIQUES, PRIÈRE DE TÉLÉPHONER AU 1-800-861-8288.