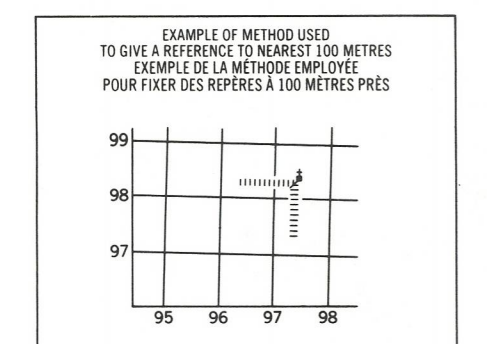
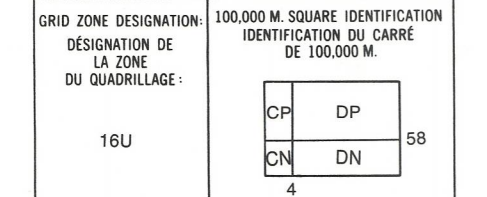
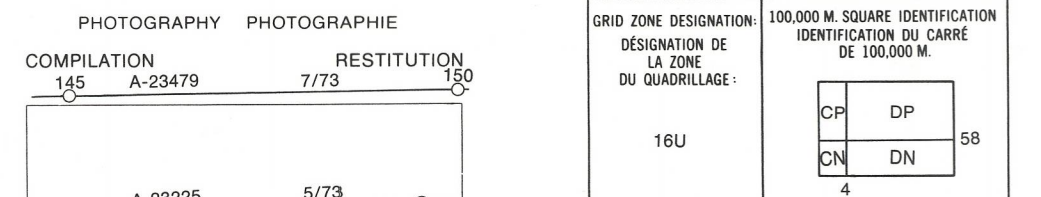


**LEGEND - LÉGENDE**

<b>ROADS AND RELATED FEATURES</b>	<b>ROUTES ET OUVRAGES CONNEXES</b>
HARD SURFACE, ALL WEATHER	SURFACE PAVÉE, TOUTES SAISONS
LOOSE SURFACE	GRAVIER
CART TRACK, WATER ROAD	CHEMIN DE TERRE, D'HYVER
TRAIL, CUT LINE, PORTAGE	SÉRIER, PORCÉE, PORTAGE
BUILT-UP AREA	AGGLOMÉRATION
RAILWAY, SIGNAL, STATION, STOP	CHEMIN DE FER, VOIE D'ÉVITEMENT, GARE, ARRÊT
BRIDGE	PONT
SEAPLANE BASE, ANCHORAGE	HYDROAÉROPORT, MOULAGE
<b>LANDMARK FEATURES</b>	<b>POINTS DE REPÈRE</b>
HOUSE, BARN	MAISON, GRANGE
CHURCH, SCHOOL	ÉGLISE, ÉCOLE
POST OFFICE	BUREAU DE POSTE
HISTORICAL SITE	LIEU HISTORIQUE
TOWERS: FIRE, RADIO	TOURS: FEU, RADIO
WELL, OIL, GAS	PUIXS: PÉTROLE, GAZ
TANK: OIL, GASOLINE, WATER	RÉSÉROIR: PÉTROLE, ESSENCE, EAU
TELEPHONE LINE	LIGNE TÉLÉPHONIQUE
POWER TRANSMISSION LINE	LIGNE DE TRANSPORT D'ÉNERGIE
MINE	MINÈRE
CUTTING, EMBANKMENT	DÉBLAI, REMBLAI
<b>BOUNDARIES AND SURVEY CONTROL</b>	<b>FRONTIÈRES ET POINTS DE RÉFÉRENCES</b>
INTERNATIONAL, PROVINCIAL, BOUNDARY MONUMENT	INTERNATIONALE, PROVINCIALE, BORNE FRONTIÈRE
COUNTY, DISTRICT	COMTÉ, DISTRICT - ARPENTÉE
TOWNSHIP, PARISH - SURVEYED	CANTON, PAROISSE - NON ARPENTÉE
TOWNSHIP, DLS - SURVEYED, UNSURVEYED	TOWNSHIP, ATO-ARPENTÉE, NON ARPENTÉE
SECTION CORNERS	COINS DE SECTION
<b>MUNICIPALITY</b>	<b>MUNICIPALITÉ</b>
INDIAN RESERVE, PARK, ETC.	RÉSERVE INDIENNE, PARC, ETC.
HORIZONTAL SURVEY POINT	RÉPÈRE DE NIVELLEMENT AVEC COTE
BENCH MARK WITH ELEVATION	RÉPÈRE DE NIVELLEMENT AVEC COTE
SPOT ELEVATION, PRECISE: LAND, WATER	POINT COTE, PRÉCIS: SUR TERRE, SUR L'EAU
<b>DRAINAGE AND RELATED FEATURES</b>	<b>DRAINAGE ET OUVRAGES CONNEXES</b>
STREAM, SHORELINE: INDEFINITE	COURS D'EAU, RIVE, IMPRÉCISE
DIRECTION OF FLOW	DIRECTION DU COURANT
LAKE, INTERMITTENT	LAC, LAC INTERMITTENT
FLOODED LAND	TERRAIN INONDÉ
MARSH, SWAMP, WOODS	MARAIS, MARÉCAGE (BOIS)
DIRTY RIVER BED WITH CHANNELS	LIT DE COURS D'EAU TARI AVEC CHENAUX
SAND, ABOVE, IN WATER	SABLE: AU DESSUS, DANS L'EAU
STRINGS BOG	MARÉCAGE EN FENÊLE
TUNDRA: PONDS, POLYGONS	TOUNDRA: ÉTANGS, SOLS POLYGONAUX
RAPIDS, FALLS, RAPIDS	RAPIDES, CHUTES, RAPIDES
FORESHORE FLATS	ESTRANS
ROCK	ROCHER
DAM	BARRAGE
QUAI	QUAI
DITCH	FOSSÉ
<b>RELIEF FEATURES</b>	<b>RELIEF</b>
CONTOURS	COURBES DE NIVEAU
APPROXIMATE CONTOURS	COURBES DE NIVEAU APPROXIMATIVES
DEPRESSION CONTOUR	COURBE DE CUVETTE
SPOT ELEVATION, APPROXIMATE: LAND, WATER	POINT COTE, APPROXIMATIF: SUR TERRE, SUR L'EAU
ESKER	ESKER
FRINGE	FRINGE
SAND, SAND DUNES	SABLE, DUNES
PALSA BOG	PALSE
WOODED AREA	RÉGION BOISÉE
CLEARED AREA	RÉGION DÉBOISÉE



REFERENCE POINT  
POINT DE REPÈRE CHURCH - EGLISE (see above) (voir ci-dessus)

EASTING: Read number on grid line immediately to left of point.  
LONGITUDE EST: Note the chiffre de la ligne du quadrillage immédiatement à gauche du repère.  
Estimate tenths of a square from this line towards the point.  
Estimer le nombre de dixièmes de carré entre cette ligne et le repère en direction est.

NORTHING: Read number on grid line immediately below point.  
LATITUDE NORTH: Note the chiffre de la ligne du quadrillage immédiatement en-dessous du repère.  
Estimate tenths of a square from this line towards the point.  
Estimer le nombre de dixièmes de carré entre cette ligne et le repère en direction nord.

GRID REFERENCE SAMPLE  
L'EXEMPLE DU QUADRILLAGE

Nearest grid reference 100,000 metres (about 53 miles).  
Le point de référence le plus proche est à 100,000 mètres (environ 53 milles).

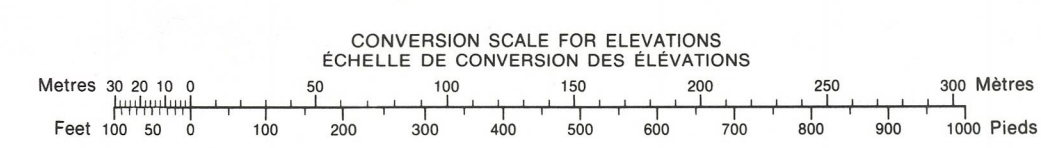
REVISION

53 A/10	53 A/9	43 D/12
53 A/7	53 A/8	43 D/5
53 A/2	53 A/1	43 D/4

ONE THOUSAND METRE  
UNIVERSAL TRANSVERSE MERCATOR GRID  
ZONE 16  
QUADRILLAGE DE MILLE MÈTRES  
UNIVERSAL TRANSVERSE DE MERCATOR

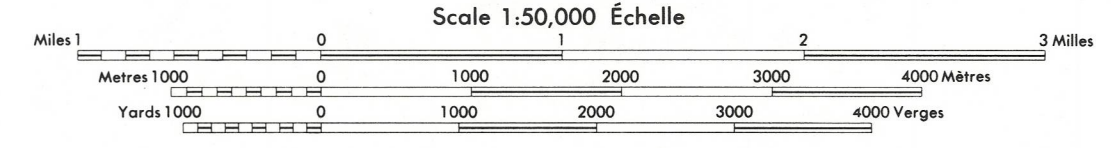
The 1977 MAGNETIC BEARING is 1°07' (20 mils) WEST OF GRID NORTH.  
ANNUAL CHANGE INCREASING 1.3"  
GRID NORTH is 0°59' (18 mils) WEST OF TRUE NORTH for centre of map.

La RÉPÈRE MAGNÉTIQUE en 1977 est à 1°07' (20 milles) OUEST DU NORD DU QUADRILLAGE.  
VARIATION ANNUELLE CROISSANTE 1.3"  
NORD DU QUADRILLAGE est 0°59' (18 milles) OUEST DU NORD GÉOGRAPHIQUE au centre de la carte.



PRODUCED BY THE SURVEYS AND MAPPING BRANCH,  
DEPARTMENT OF ENERGY, MINES AND RESOURCES,  
OTTAWA, 1977. INFORMATION CURRENT AS OF 1970.  
COPIES MAY BE OBTAINED FROM THE CANADA MAP OFFICE,  
DEPARTMENT OF ENERGY, MINES AND RESOURCES, OTTAWA,  
OR YOUR NEAREST MAP DEALER.  
© CANADA COPYRIGHTS RESERVED 1977.

ELEVATIONS IN METRES ABOVE MEAN SEA LEVEL  
CONTOUR INTERVAL ..... 10 METRES  
NORTH AMERICAN DATUM 1927  
TRANSVERSE MERCATOR PROJECTION



**NANKIKA LAKE**

KENORA DISTRICT  
ONTARIO

ELEVATIONS IN METRES AU-DESSUS DU NIVEAU MOYEN DE LA MER  
ÉQUIDISTANCE DES COURBES ..... 10 MÈTRES  
SYSTÈME DE RÉFÉRENCE GÉODÉSIQUE NORD-AMÉRICAIN 1927  
PROJECTION TRANSVERSE DE MERCATOR

ÉTABLI PAR LA DIRECTION DES LEVÉS ET DE LA  
CARTOGRAPHIE, MINISTÈRE DE L'ÉNERGIE, DES  
MINES ET DES RESSOURCES, OTTAWA, EN 1977.  
RENSEIGNEMENTS À JOUR EN 1970.  
CES CARTES SONT EN VENTE AU BUREAU DES CARTES  
DU CANADA, MINISTÈRE DE L'ÉNERGIE, DES MINES ET  
DES RESSOURCES, OTTAWA, OU CHEZ LE VENDEUR  
LE PLUS PRÈS.  
© CANADA 1977. TOUTS DROITS RÉSERVÉS