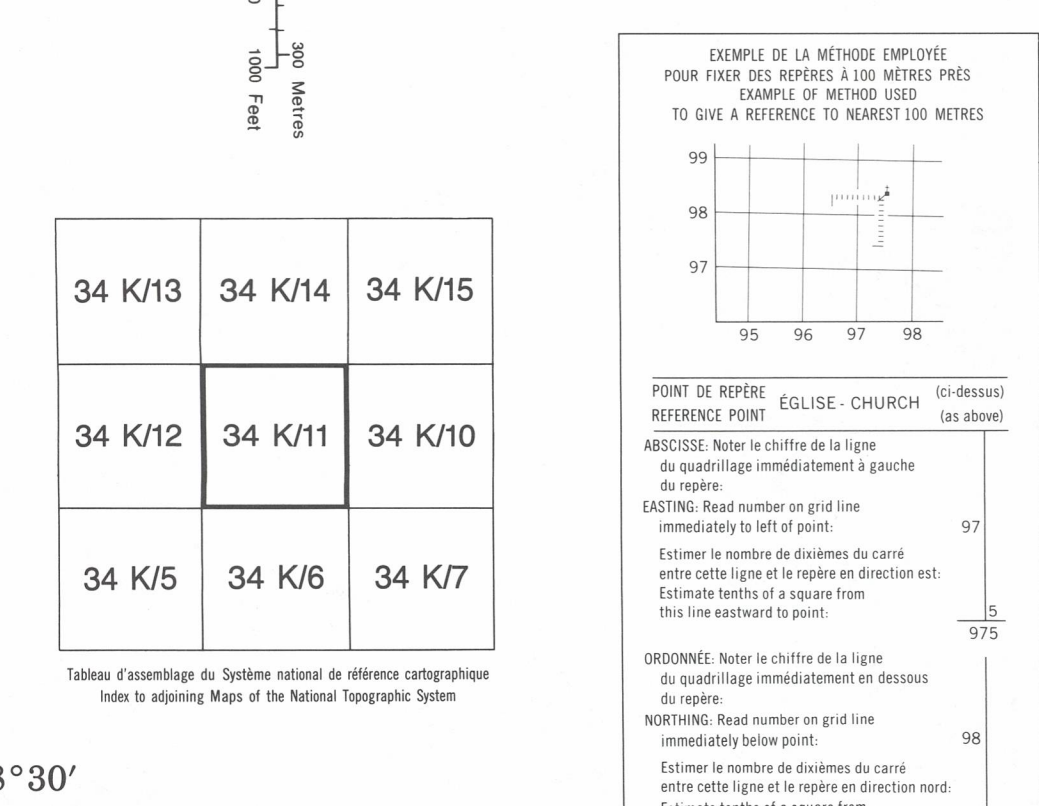
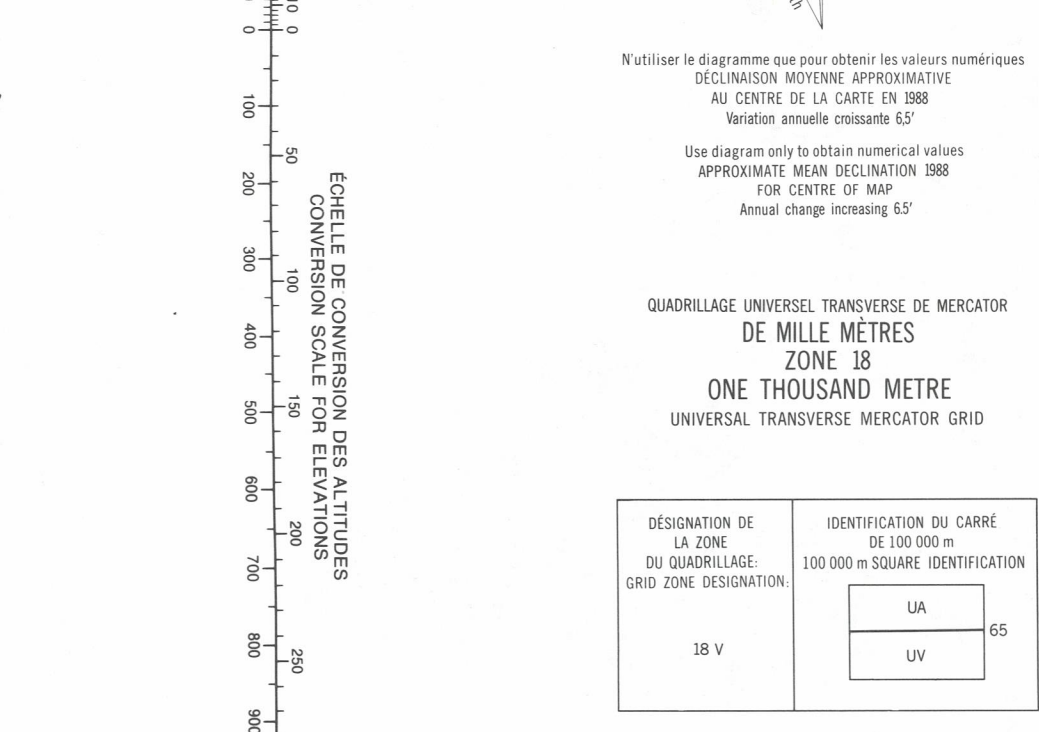
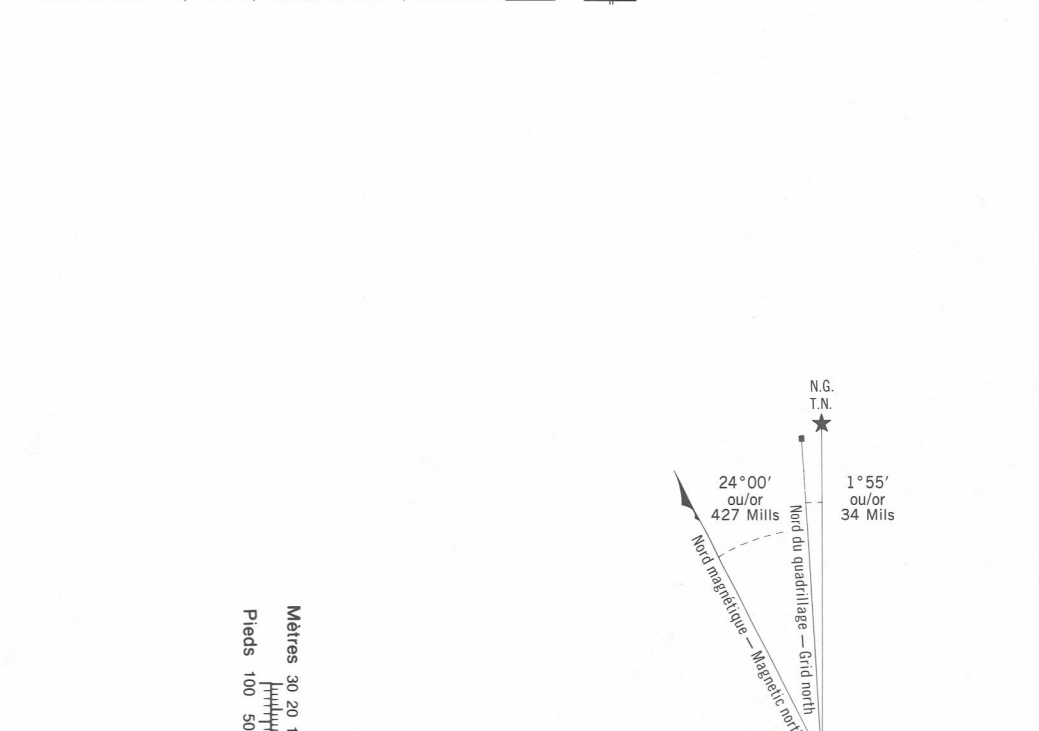




6514000m. N. 13 12 11 10 09 08 07 06 05 04 03 02 01 6500 99 98 97 96 95 94 93 92 91 90 89 88 87 86 85 84 83 82 81 80 79 78 77 76 75 74 73 72 71 70 69 68 67 66 65 64 63 62 61 60 59 58 57 356000m. E. 77°30' 25' 20' 15' 10' 05' 00' 58°45' 40' 35' 30' 6487000m. N. 356000m. E. 382000m. E. 77°00'

LÉGENDE - LEGEND. Table with 2 columns: French and English descriptions of symbols for roads, railways, water features, and boundaries.



ÉTABLI PAR LE CENTRE CANADIEN DE CARTOGRAPHIE (OTTAWA). MINISTÈRE DE L'ÉNERGIE, DES MINES ET DES RESSOURCES. À L'USAGE DE PHOTOGRAPHES AÉRIENNES PRISES EN 1950 ET 1956. PUBLIÉE EN 1988. ON A COMPARÉ CETTE CARTE AUX IMAGES PRISES PAR SATELLITE EN 1983. NOUS AVONS CONSTATÉ QUE TOUTES SES CARACTÉRISTIQUES PRINCIPALES SONT À JOUR. CES CARTES SONT EN VENTE AU BUREAU DES CARTES DU CANADA, MINISTÈRE DE L'ÉNERGIE, DES MINES ET DES RESSOURCES, OTTAWA, OU CHEZ LE VENDOR LE PLUS PRÈS. © 1988. SA MAJESTÉ LA REINE DU CHEF DU CANADA. MINISTÈRE DE L'ÉNERGIE, DES MINES ET DES RESSOURCES.

LAC JUUSIUP TASIALLUA ADMINISTRATION RÉGIONALE KATIVIK QUÉBEC ÉLEVATIONS IN METRES ABOVE MEAN SEA LEVEL CONTOUR INTERVAL 10 METRES Échelle 1:50 000 Scale Mètres 1000 0 1000 2000 3000 4000 Metres Miles 1 0 1 2 3 Miles

PRODUCED BY THE CANADA CENTRE FOR MAPPING (OTTAWA), DEPARTMENT OF ENERGY, MINES AND RESOURCES. FROM AERIAL PHOTOGRAPHS TAKEN IN 1950 AND 1956. PUBLISHED IN 1988. THIS MAP WAS COMPARED WITH SATELLITE IMAGERY OBTAINED IN 1983 AND FOUND TO BE UP-TO-DATE IN ALL MAJOR FEATURES. COPIES MAY BE OBTAINED FROM THE CANADA MAP OFFICE, DEPARTMENT OF ENERGY, MINES AND RESOURCES, OTTAWA, OR YOUR NEAREST MAP DEALER. © 1988. HER MAJESTY THE QUEEN IN RIGHT OF CANADA. DEPARTMENT OF ENERGY, MINES AND RESOURCES.