
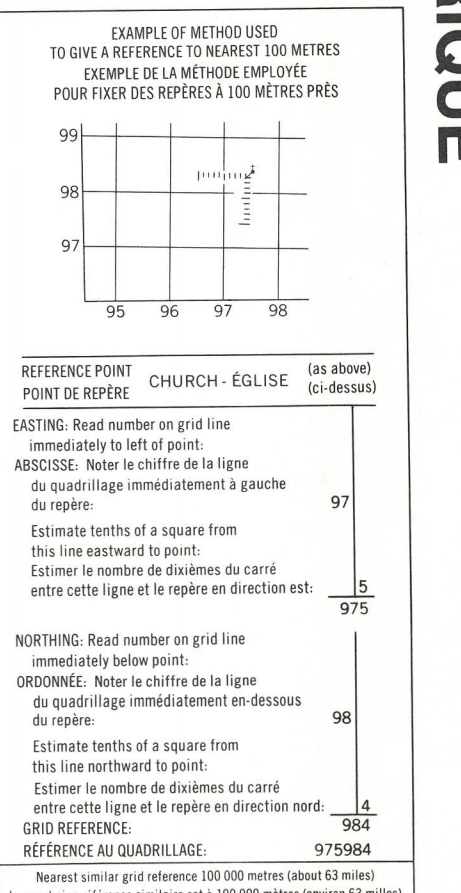
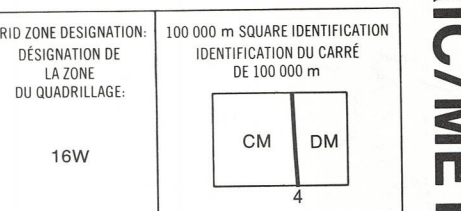
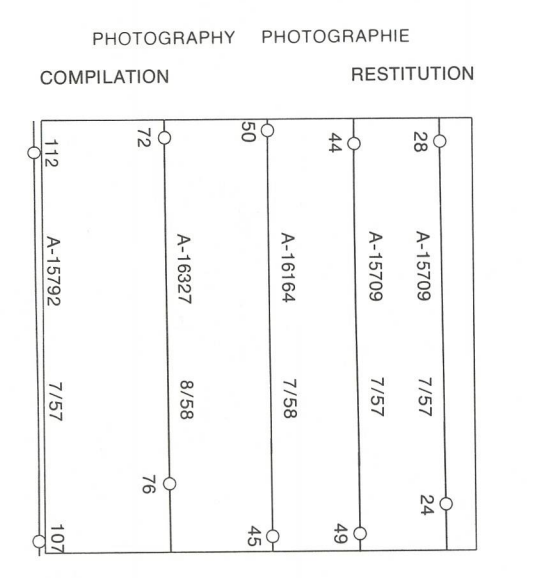


LEGEND - LÉGENDE

- ROAD HARD SURFACE ALL WEATHER ROUTE, SURFACE DURÉE, TOUTES SAISONS
- ROAD LOOSE SURFACE ROUTE, SURFACE DE GRAVIER
- CURT TRACK, WINTER ROAD CHEMIN DE CHARRON, ROUTE D'HIVER
- TRAIL, CUT LINE, PORTAGE SENTIER, PERÇEE OU PORTAGE
- BUILT-UP AREA AGGLOMÉRATION
- RAILWAY: BONGS, STATION, STOP CHEMIN DE FER, VOIE D'ÉVÈNEMENT, STATION, ARRÊT
- BRIDGE BASE D'HYDRAVIONS, ANCRAGE D'HYDRAVIONS
- SEAPLANE BASE, SEAPLANE ANCHORAGE MARION, GRANDS
- CHURCH: SCHOOL ÉGLISE, ÉCOLE
- POST OFFICE BUREAU DE POSTE
- TOWER, FIRE, RADIO TOUR, FEU, RADIO
- WELL, OIL, GAS PUISIS, PÉTROLE, GAZ
- TANK, OIL, GASOLINE, WATER RÉSERVOIR, PÉTROLE, ESSENCE, EAU
- POWER TRANSMISSION LINE LIGNE DE TRANSPORT D'ÉNERGIE
- RAILWAY: BONGS, STATION, STOP CHEMIN DE FER, VOIE D'ÉVÈNEMENT, STATION, ARRÊT
- CUTTING, EMBANKMENT DÉBLAI, REMBLAI
- GRAVEL PIT CARRIÈRE DE GRAVIER
- INTERNATIONAL, PROVINCIAL BOUNDARY WITH MONUMENT FRONTIÈRE INTERNATIONALE, LIMITE PROVINCIALE AVEC MONUMENT
- COUNTY, DISTRICT BOUNDARY LIMITE DE COMTE OU DE DISTRICT
- TOWNSHIP, PARISH BOUNDARY LIMITE DE CANTON, DE PAROISSE
- D.L.S. TOWNSHIP CORNER, SURVEYED; UNSURVEYED COIN DE CANTON (A.T.C.); APPENTE; NON ARPENTÉ
- D.L.S. SECTION CORNER COINS DE SECTION (A.T.C.)
- MUNICIPALITY BOUNDARY LIMITE DE MUNICIPALITÉ
- RESERVE, PARK, ETC. BOUNDARY LIMITE DE RÉSERVE, DE PARC, ETC.
- HORIZONTAL CONTROL POINT POINT DE CONTRÔLE PLANIMÉTRIQUE
- BENCH MARK WITH ELEVATION RÉFÉRENT DE NIVELLEMENT AVEC COTE
- SPOT ELEVATION, PRECISE: LAND, WATER 357 221 POINT COTE PRÉCISE: SUR TERRE, SUR EAU
- DIRECTION OF FLOW COURS D'EAU OU RIVE, IMPRÈS
- STREAM OR SHORELINE, INDEFINITE LAC, INTÉRIEUR; ÉTANGS
- LAKE, INTERMITTENT; LAKE, PONDS LAC, INTÉRIEUR; ÉTANGS
- FLOODED LAND TERRAIN INONDÉ
- MARSH, SWAMP (WOODED) MARAIS; BOISÉ MARECAIEUX
- DRY RIVER BED WITH CHANNELS LIT DE RIVIÈRE ASSÉCHÉ AVEC CHENAUX
- STRING BOG FONDRIÈRE À FILAMENTS
- TUNDRA: LAKES IN TUNDRA; POLYONS TOUNDRA; LACS EN TOUNDRA; POLYÈMES DE TOUNDRA
- RAPIDS, FALLS, RARIDS RAPIDS; CHUTES; RAPIDS
- FORESHORE FLATS, SAND IN WATER ESTRANS, SABLES SOUS L'EAU
- ROCKS ROCHESES
- DAM BARRAGE
- WHARF QUAI
- DITCH FOSSE
- CONTOURS COURBES DE NIVEAU
- APPROXIMATE CONTOURS COURBES DE NIVEAU APPROXIMATIVES
- DEPRESSION CONTOUR COURBE DE CUVETTE
- CLIFF FALaise
- SPOT ELEVATION, APPROXIMATE: LAND, WATER 965 290 POINT COTE, APPROXIMATIF: SUR TERRE, SUR L'EAU
- ESKER ESKER
- SAND, SAND DUNES SABLE, DUNES DE SABLE
- PALSA BOG FONDRIÈRE DE PALSE
- WOODED AREA, FOREST SURFACE BOISÉE; FORÊT
- CLEARED AREA ESPACE DÉBOISÉ, CLAIRIÈRE

GLOSSARY - GLOSSAIRE

RAISED BEACHES (RB) PLAGES SURÉLEVÉES




ONE THOUSAND METRE UNIVERSAL TRANSVERSE MERCATOR GRID ZONE 16 QUADRILLAGE DE MILLE MÈTRES TRANCHÉE UNIVERSELLE DE MÉRIDIEN

57 D/3	57 D/2	57 D/1
57 A/14	57 A/15	57 A/16
57 A/11	57 A/10	57 A/9

NOTE: GRID TICKS WITH NUMBERS IN BRACKETS OR WITHOUT NUMBERS INDICATE THE 1000 METRE U.T.M. GRID. LES TRAVERS NUMÉRÉS ENTRE PARENTHÈSES OU SANS NUMÉRO INDICENT LE QUADRILLAGE DE 1000 MÈTRES U.T.M.

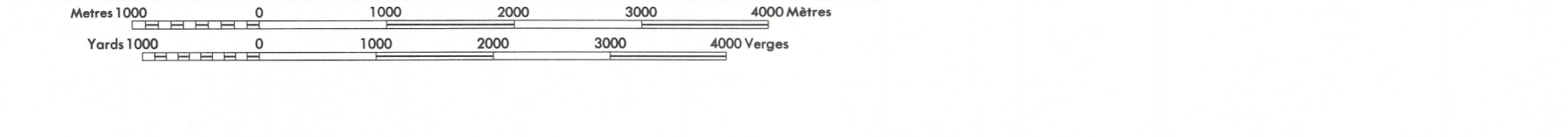
CONVERSION SCALE FOR ELEVATIONS ÉCHELLE DE CONVERSION DES ALTITUDES



PRODUCED BY THE SURVEYS AND MAPPING BRANCH, DEPARTMENT OF ENERGY, MINES AND RESOURCES, OTTAWA, PUBLIÉE EN 1981. COPIES MAY BE OBTAINED FROM THE CANADA MAP OFFICE, DEPARTMENT OF ENERGY, MINES AND RESOURCES, OTTAWA, OR YOUR NEAREST MAP DEALER. © 1981 HER MAJESTY THE QUEEN IN RIGHT OF CANADA, DEPARTMENT OF ENERGY, MINES AND RESOURCES.

ELEVATIONS IN METRES ABOVE MEAN SEA LEVEL CONTOUR INTERVAL 10 METRES NORTH AMERICAN DATUM 1927 TRANVERSE MERCATOR PROJECTION

DISTRICT OF KEEWATIN NORTHWEST TERRITORIES Scale 1:50 000 Échelle ALTITUDES EN MÈTRES ÉQUIDISTANCE DES COURBES 10 MÈTRES SYSTÈME DE RÉFÉRENCE GÉODÉSIQUE NORD-AMÉRICAIN 1927 PROJECTION TRANSVERSE DE MÉRIDIEN



ÉTABLI PAR LA DIRECTION DES LÈVES ET DE LA CARTOGRAPHIE, MINISTÈRE DE L'ÉNERGIE, DES MINES ET DES RESSOURCES, OTTAWA, PUBLIÉE EN 1981. CES CARTES SONT EN VENTE AU BUREAU DES CARTES DU CANADA, MINISTÈRE DE L'ÉNERGIE, DES MINES ET DES RESSOURCES, OTTAWA, CHEZ LE VENDEUR LE PLUS PRÈS. © 1981 SA MAJESTÉ LA REINE DU CHÈF DU CANADA, MINISTÈRE DE L'ÉNERGIE, DES MINES ET DES RESSOURCES.

THE 1979 MAGNETIC BEARING IS 2°36' (208 mmi) WEST OF TRUE NORTH. ANNUAL CHANGE DECREASING 37.2' GRID NORTH IS 2°20' (41 mmi) WEST OF TRUE NORTH (at centre of map). LE RÉFÉRENT MAGNÉTIQUE EN 1979 EST À 2°36' (208 mmi) À L'OUEST DU NORD OU QUADRILLAGE NORD. VARIATION ANNUELLE DÉCROISSANTE 37.2' NORD DU QUADRILLAGE EST À 2°20' (41 mmi) À L'OUEST DU NORD (au centre de la carte).

THE MAGNETIC COMPASS IS LIKELY TO BE USELESS IN THIS REGION. LA BOUSSOLE SERA PROBABLEMENT INUTILE DANS CETTE RÉGION.

NOTE: OFFSHORE ISLANDS LIE WITHIN THE DISTRICT OF FRANKLIN N.W.T. NOTE: LES ÎLES DU LARGIF PORT PARTIË DU DISTRICT DE FRANKLIN N.N.-O.