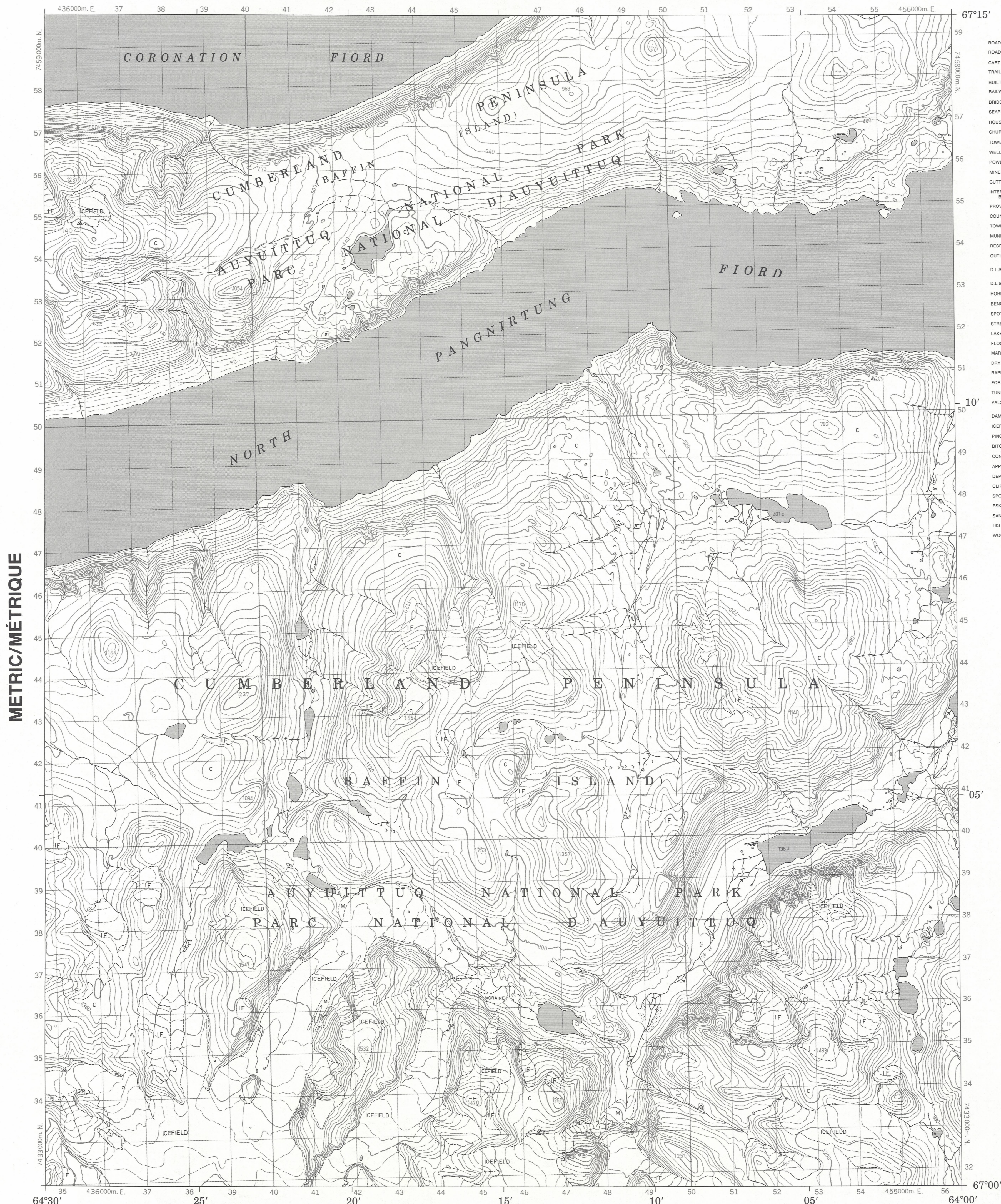


Military users refer to this map as: **MAP 26 P/1**  
 Références de cette carte pour usage militaire: **MAP 26 P/1**

SERIES A 701 SÉRIE  
 MAP 26 P/1 CARTE  
 EDITION 1 MCE ÉDITION


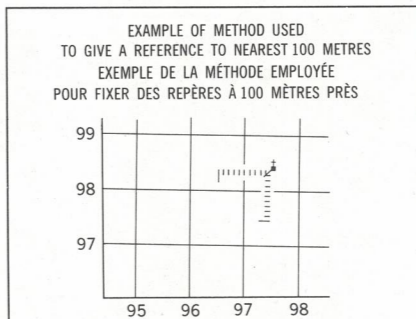
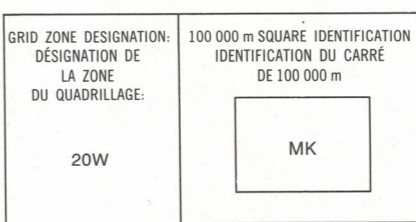
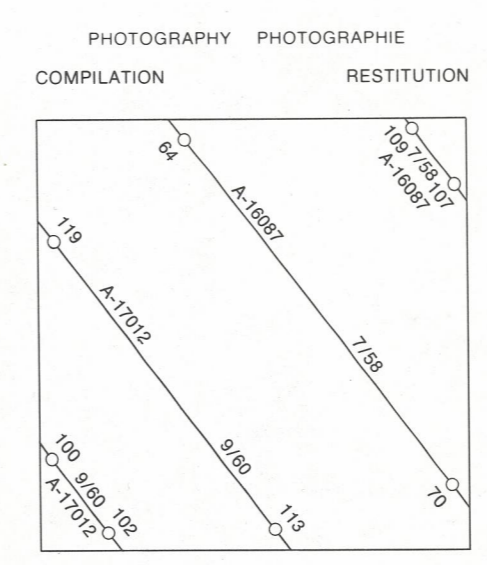


METRIC/MÉTRIQUE

METRIC/MÉTRIQUE

LEGEND - LÉGENDE

- ROAD, HARD SURFACE, ALL WEATHER ..... ROUTE, SURFACE DURCIE, TOUTES SAISONS
- ROAD, LOOSE SURFACE ..... ROUTE, SURFACE DE GRAVIER
- CAIT TRACK, WINTER ROAD ..... CHEMIN DE CHARRON, ROUTE D'HIVER
- TRAIL, CUT LINE, PORTAGE ..... SENTIER, PERÇÉE OU PORTAGE
- BUILT-UP AREA ..... AGGLOMÉRATION
- RAILWAY, Siding, STATION, STOP ..... CHEMIN DE FER, VOIE D'ÉVÈTEMENT, STATION, ARRÊT
- BRIDGE ..... PONT
- SEAPLANE BASE, SEAPLANE ANCHORAGE ..... BASE D'HYDRAVIONS, ANCRAGE D'HYDRAVIONS
- HOUSE, BARN ..... MAISON, GRANGE
- CHURCH, SCHOOL, POST OFFICE ..... ÉGLISE, ÉCOLE, BUREAU DE POSTE
- TOWER, FIRE COMMUNICATION ..... TOUR, FEU COMMUNICATION
- WELL, OIL, GAS, TANK, WATER ..... PUIS: PÉTROLE, GAZ, RÉSERVOIR, EAU
- POWER TRANSMISSION LINE ..... LIGNE DE TRANSPORT D'ÉNERGIE
- MINE, GRAVEL PIT ..... MINE, CARRIÈRE DE GRAVIER
- CUTTING, EMBANKMENT ..... DÉBLAI, REMBLAI
- INTERNATIONAL, PROVINCIAL, BOUNDARY WITH MONUMENT ..... FRONTIÈRE INTERNATIONALE, LIMITE PROVINCIALE AVEC BIENNE
- PROVINCIAL BOUNDARY, UNSURVEYED ..... FRONTIÈRE PROVINCIALE, NON ARPENTÉ
- COUNTY, DISTRICT BOUNDARY ..... LIMITE DE COMITÉ OU DE DISTRICT
- TOWNSHIP, PARISH BOUNDARY ..... LIMITE DE CANTON, DE PAROISSE
- MUNICIPALITY BOUNDARY ..... LIMITE DE MUNICIPALITÉ
- RESERVE, SANCTUARY, PARK, ETC. BOUNDARY ..... LIMITE DE RÉSERVE, SANCTUAIRES, PARCS, ETC.
- OUTLINED LANDMARK AREA, BOUNDARY APPROXIMATE, ETC. ..... LIMITE DE SURFACE RÉPÉRÉ, LIMITE APPROXIMATIVE, ETC.
- D.L.S. TOWNSHIP CORNER, SURVEYED, UNSURVEYED ..... COIN DE CANTON (A.T.C.), ARPENTÉ, NON ARPENTÉ
- D.L.S. SECTION CORNERS ..... COINS DE SECTION (A.T.C.)
- HORIZONTAL CONTROL POINT ..... POINT DE CONTRÔLE PLANIMÉTRIQUE
- BENCH MARK WITH ELEVATION ..... RÉPÉRÉ DE NIVELLEMENT AVEC COTE
- SPOT ELEVATION, PRECISE ..... POINT COTÉ, PRÉCIS
- STREAM OR SHORELINE, INDEFINITE ..... COURS D'EAU OU RIVE, IMPRÉCIS
- LAKE, INTERMITTENT LAKES ..... LAC, LACS INTERMITTENT
- FLOODED LAND ..... TERRAIN INONDÉ
- MARSH, SWAMP (WOODED), STRING BOG ..... MARAIS, BOISSE MARÉCAGEUX, FONGÈRE À FILAMENTS
- DRY RIVER BED WITH CHANNELS ..... LIT DE RIVIÈRE ASSÈCHÉ AVEC CHENILLES
- RAPIDS, FALLS, RAPIDS ..... RAPIDS, CHUTES, RAPIDS
- FORESHORE FLATS, SAND IN WATER, ROCKS ..... ESTRANS, SABLE SOUS L'EAU, ROCHES
- TUNDRA, LAKES IN TUNDRA, POLYGONS ..... TOUNDRA, LACS EN TOUNDRA, POLYGOSES DE TOUNDRA
- FALSA BOG, RAISED BEACHES ..... FONDRIÈRE DE FALSA, PLAGES SURÉLEVÉES
- DAM, WHARF ..... BARRAGE, QUAI
- ICEFIELD (GLACIER), MORANE ..... CHAMP DE GLACE (GLACIER), MORANE
- PINGO ..... PINGO
- DITCH ..... FOSSE
- CONTOURS ..... COURBES DE NIVEAU
- APPROXIMATE CONTOURS ..... COURBES DE NIVEAU APPROXIMATIVES
- DEPRESSION CONTOUR ..... COURBE DE CLUVETTE
- CLIFF ..... FALAISE
- SPOT ELEVATION, APPROXIMATE, LAND, WATER ..... POINT COTÉ, APPROXIMATIF, SUR TERRE, SUR L'EAU
- ESKER ..... ESKER
- SAND, SAND DUNES ..... SABLE, DUNES DE SABLE
- HISTORIC SITE ..... LIEU HISTORIQUE
- WOODED AREA, FOREST, CLEARED AREA ..... SURFACE BOISÉE, FORÊT, ESPACE DÉNUDÉ, CLAIRIÈRE



REFERENCE POINT CHURCH - ÉGLISE (in above) / POINT DE RÉFÈRE (en-dessus)

EASTING: Read number on grid line immediately to left of point / ABSCISSE: Note le chiffre de la ligne de quadrillage immédiatement à gauche du repère.

Estimate tenths of a square from this line eastward to point. / Estimer le nombre de dixièmes de carré entre cette ligne et le repère en direction est.

97 97.5 98

NORTHING: Read number on grid line immediately below point. / ORDONNÉE: Note le chiffre de la ligne de quadrillage immédiatement en dessous du repère.

Estimate tenths of a square from this line northward to point. / Estimer le nombre de dixièmes de carré entre cette ligne et le repère en direction nord.

97 97.5 98

GRID REFERENCE: 975884 / RÉFÈRENCES AU QUADRILLAGE: 975884

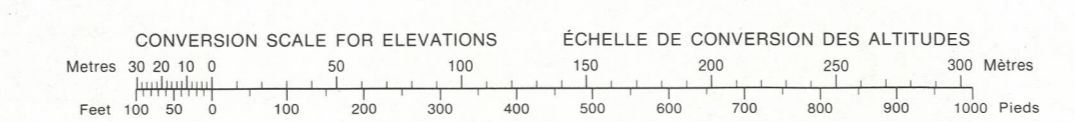
Nearest similar grid reference 100 000 metres / La prochaine référence similaire est à 100 000 mètres

26 P/7	26 P/8	16 M/5
26 P/2	26 P/1	16 M/4
26-1/15	26-1/16	16 L/13

ONE THOUSAND METRE  
 UNIVERSAL TRANSVERSE MERCATOR GRID  
 ZONE 20  
 QUADRILLAGE DE MILLE MÈTRES  
 TRANSVERSE UNIVERSEL DE MERCATOR

The 1983 MAGNETIC BEARING is 47°54' (851 miles) WEST OF NORTH.  
 ANNUEL CHANGE DECREASING 24.5'  
 GRID NORTH is 1'09" (20 miles) WEST OF TRUE NORTH for centre of map.

Le RÉPÉRÉ MAGNÉTIQUE en 1982 est à 47°54' (851 miles) à l'OUEST DU NORD DU QUADRILLAGE.  
 VARIATION ANNUELLE DÉCROISSANTE 24.5'  
 NORD DU QUADRILLAGE est à 1'09" (20 miles) à l'OUEST DU NORD GÉOGRAPHIQUE au centre de la carte.



PRODUCED BY THE SURVEYS AND MAPPING BRANCH, DEPARTMENT OF ENERGY, MINES AND RESOURCES, OTTAWA. PUBLISHED IN 1982.  
 COMPILED BY THE MAPPING AND CHARTING ESTABLISHMENT, DEPARTMENT OF NATIONAL DEFENCE, 1982.  
 COPIES MAY BE OBTAINED FROM THE CANADA MAP OFFICE, DEPARTMENT OF ENERGY, MINES AND RESOURCES, OTTAWA, OR YOUR NEAREST MAP DEALER.  
 ©1983, HER MAJESTY THE QUEEN IN RIGHT OF CANADA, DEPARTMENT OF ENERGY, MINES AND RESOURCES.

ELEVATIONS IN METRES ABOVE MEAN SEA LEVEL  
 CONTOUR INTERVAL ..... 40 METRES  
 NORTH AMERICAN DATUM 1927  
 TRANSVERSE MERCATOR PROJECTION  
 INFORMATION CONCERNING BENCH MARKS AND HORIZONTAL SURVEY MONUMENTS CAN BE OBTAINED FROM GEODESIQUE SURVEY, SURVEYS AND MAPPING BRANCH, OTTAWA.

DISTRICT OF FRANKLIN  
 NORTHWEST TERRITORIES  
 Scale 1:50 000 Echelle  
 Miles 1 0 1000 2000 3000 4000 5000  
 Yards 1000 2000 3000 4000 5000

ALTITUDES IN METRES  
 ÉQUIDISTANCE DES COURBES ..... 40 MÈTRES  
 SYSTÈME DE RÉFÉRENCE GÉODÉSIQUE NORD-AMÉRICAIN 1927  
 PROJECTION TRANSVERSE DE MERCATOR

ÉTABLI PAR LA DIRECTION DES LEVÉS ET DE LA CARTOGRAPHIE, MINISTÈRE DE L'ÉNERGIE, DES MINES ET DES RESSOURCES, OTTAWA. PUBLIÉ EN 1982.  
 RÉCUEILLI PAR LE SERVICE DE LA CARTOGRAPHIE, MINISTÈRE DE LA DÉFENSE NATIONALE, 1982.  
 CES CARTES SONT EN VENTE AU BUREAU DES CARTES DU CANADA, MINISTÈRE DE L'ÉNERGIE, DES MINES ET DES RESSOURCES, OTTAWA, OU CHEZ LE VENDEUR LE PLUS PRÈS.  
 ©1983, SA MAJESTÉ LA REINE DU CHIEF DU CANADA, MINISTÈRE DE L'ÉNERGIE, DES MINES ET DES RESSOURCES.