


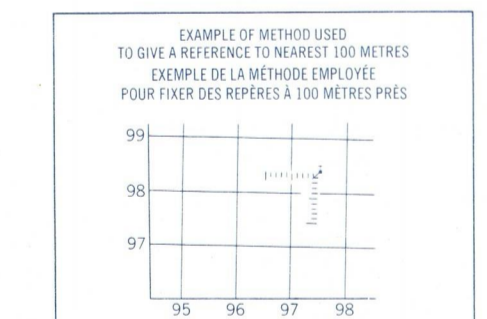
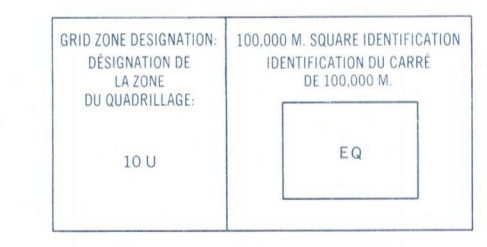
Military users:
refer to this map as:
Référence de cette carte:
pour usage militaire.

SERIES A 721 SERIE
MAP 93 H/13 CARTE
EDITION 2 MCE EDITION



The diagram only to obtain numerical values
APPROXIMATE MEAN DEVIATION: 1975
FOR CENTRE OF MAP
Annual change: decreasing 3.3
The diagram ne sert qu'à obtenir les valeurs numériques
DECLINAISON MOYENNE APPROXIMATIVE
AU CENTRE DE LA CARTE EN 1975
Variation annuelle: décroissante 3.3

ONE THOUSAND METRE
UNIVERSAL TRANSVERSE MERCATOR GRID
ZONE 10
QUADRILLAGE DE MILLE METRES
TRANSVERSE UNIVERSEL DE MERICATOR



EXAMPLES OF METHODS USED
TO GIVE A REFERENCE TO NEAREST 100 METRES
EXEMPLES DE LA METHODE EMPLOYEE
POUR FAIRE UNE REFERENCE A 100 METRES PRES

Reference point: CHURCH - EGLISE (see above) (voir ci-dessus)
EASTING: Read number on grid line immediately to left of point. LONGITUDE EST: Note le chiffre de la ligne du quadrillage immédiatement à gauche du repère.
Estimate tenth of a square from this line eastward to point. Estimer le nombre de dixièmes de carré entre cette ligne et le repère en direction est.
NORTHING: Read number on grid line immediately below point. LATITUDE NORD: Note le chiffre de la ligne du quadrillage immédiatement en-dessous du repère.
Estimate tenth of a square from this line northward to point. Estimer le nombre de dixièmes de carré entre cette ligne et le repère en direction nord.
GRID REFERENCE: 97588
REFERENCE AU QUADRILLAGE: 075088
Nearest tenth of grid reference: 100,000 metres (about 0.3 miles). La plus petite référence décimale est à 100,000 mètres (environ 0,3 miles).

Produced by the SURVEYS AND MAPPING BRANCH
DEPARTMENT OF ENERGY, MINES AND RESOURCES
Notice: This map is a photogrammetric map in 1971. Contour lines
1971. Printed 1975.
Copies may be obtained from the Canada Map Office,
Department of Energy, Mines and Resources, Ottawa,
or your nearest map dealer.
© Canada Copyright Reserved 1975

Roads:
hard surface, all weather: pavé, toute saison
hard surface, all weather: pavé, toute saison
loose or stabilized surface, all weather: gravier aggloméré, toute saison
unimproved streets: rues hors classe
cart track: sentier, piste ou portage
trail, cut line or portage: sentier, piste ou portage

Roads:
dual highway: plus de 2 voies
2 character highway: 2 voies de 2 voies
2 character highway: 2 voies de 2 voies
2 character highway: 2 voies de 2 voies

HUTTON
CARIBOO LAND DISTRICT
BRITISH COLUMBIA
Scale 1:50,000 Échelle

Miles 1 0 1000 2000 3000 4000 Miles
Mètres 1000 0 1000 2000 3000 4000 Mètres
Yards 1000 0 1000 2000 3000 4000 Yards

This Provisional Map is equivalent to a standard
map in accuracy of contour
Some names on this map are not yet official
Corrections or additions are invited by the
Survey and Mapping Branch

Cette carte provisoire équivaut à une carte régulière
au point de vue précision de l'information.
Certains noms inscrits sur cette carte ne sont
pas encore officiels. La Direction des levés et
de la cartographie avertit qu'il est possible de lui
signaler corrections et additions.

CONTOUR INTERVAL: 100 FEET
Elevations in Feet above Mean Sea Level
North American Datum 1987
Transverse Mercator Projection

Échelle de 1:50,000
Elevations en pieds au-dessus du niveau moyen de la mer
Système de référence géodésique nord-américain, 1987
Projection transverse de Mercator

Établie par la DIRECTION DES LEVÉS ET DE LA CARTOGRAPHIE,
MINISTÈRE DE L'ÉNERGIE, DES MINES ET DES RESSOURCES.
Mise à jour à l'aide de photographies aériennes prises en 1971. Vérification des
contours en 1975.
Copies des cartes sont en vente au Bureau des Cartes du Canada,
ministère de l'Énergie, des Mines et des Ressources, Ottawa,
ou chez le marchand de cartes.
© Canada 1975. Tous droits réservés