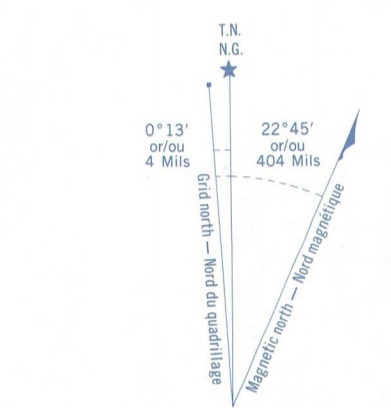
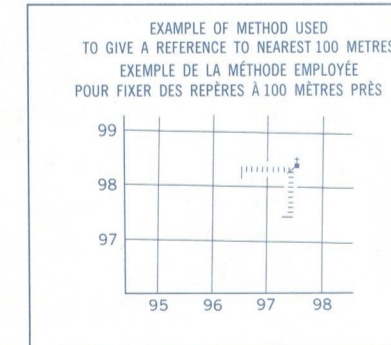
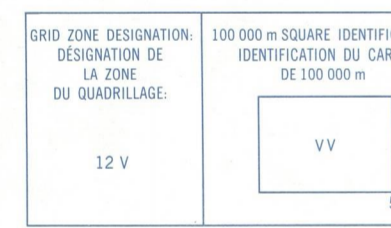


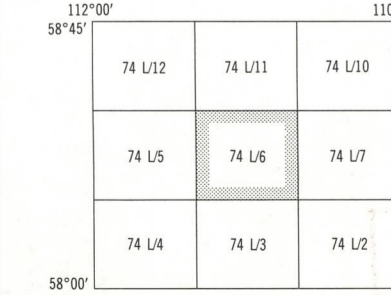
Military users, refer to this map as: **SERIE A 741 SERIE**
 Références de cette carte pour usage militaire: **MAP 74 L/6 CARTE**
EDITION 2 MCE ÉDITION



ONE THOUSAND METRE
 UNIVERSAL TRANSVERSE MERCATOR GRID
ZONE 12
 QUADRILLAGE UNIVERSEL TRANSVERSE DE MERCATOR
 DE MILLE MÈTRES



REFERENCE POINT CHURCH - EGLISE (see above) (voir ci-dessus)
EASTING: Road number on grid line immediately to left of point: 97
ADDITION: Number in centre of the line of quadrillage immediately to gauche du repère: 97
 Estimate fourth of a square from this line eastward to point: Estimer le nombre de centimes de carré entre cette ligne et le repère en direction est: 97.5
NORTHING: Road number on grid line immediately below point: 61
ORDINATE: Number in centre of the line of quadrillage immediately en dessous du repère: 61
 Estimate fourth of a square from this line northward to point: Estimer le nombre de centimes de carré entre cette ligne et le repère en direction nord: 61.4
GRID REFERENCE: 97598.4
REFERENCE AU QUADRILLAGE: 97598.4
 Numéro central par référence 100 000 mètres: 97598.4
 La précision référence cartésienne est à 100 000 mètres



PRODUCED BY THE SURVEYS AND MAPPING BRANCH,
 DEPARTMENT OF ENERGY, MINES AND RESOURCES,
 UPDATED FROM AERIAL PHOTOGRAPHS TAKEN IN 1985,
 PUBLISHED IN 1986.

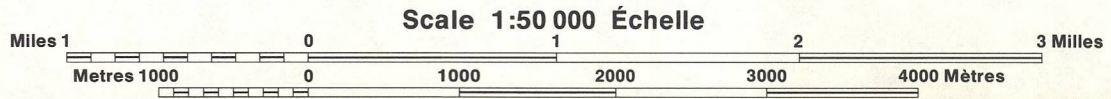
COPIES MAY BE OBTAINED FROM THE CANADA MAP OFFICE,
 DEPARTMENT OF ENERGY, MINES AND RESOURCES, OTTAWA,
 OR YOUR NEAREST MAP DEALER.

© 1986, HER MAJESTY THE QUEEN IN RIGHT OF CANADA,
 DEPARTMENT OF ENERGY, MINES AND RESOURCES.

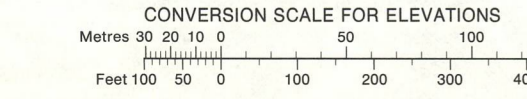
FOR COMPLETE REFERENCE SEE REVERSE SIDE
 POUR UNE LECTURE COMPLETE DES SIGNES, VOIR AU VERSO

RICHARDSON LAKE
ALBERTA

WEST OF FOURTH MERIDIAN OUEST DU QUATRIÈME MÉRIDIAN

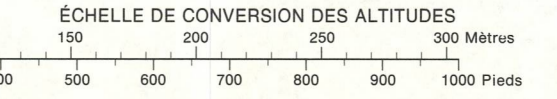


Information concerning bench marks and horizontal survey monuments can be obtained from Geodetic Survey, Surveys and Mapping Branch, Ottawa.



CONTOUR INTERVAL, 25 FEET
 Intervalle de contour, 7.62 mètres

Pour tout renseignement concernant les repères et bornes altimétriques, s'adresser aux levés géodésiques, Direction des levés et de la cartographie, Ottawa.



ÉQUIDISTANCE DES COURBES 25 PIEDS
 Échelle en mètres

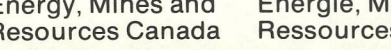
ÉTABLI PAR LA DIRECTION DES LEVÉS ET DE LA CARTOGRAPHIE,
 MINISTÈRE DE L'ÉNERGIE, DES MINES ET DES RESSOURCES,
 MISÉ À JOUR À PARTIR DE PHOTOGRAPHES AÉRIENNES PRISSES EN
 1985, PUBLIÉE EN 1986.

COPIES MAY BE OBTAINED FROM THE CANADA MAP OFFICE,
 DEPARTMENT OF ENERGY, MINES AND RESOURCES, OTTAWA,
 OR YOUR NEAREST MAP DEALER.

© 1986, SA MAJESTÉ LA REINE DU CHEF DU CANADA,
 MINISTÈRE DE L'ÉNERGIE, DES MINES ET DES RESSOURCES.

RICHARDSON LAKE
74 L/6

EDITION 2 ÉDITION



Energy, Mines and Resources Canada
 Énergie, Mines et Ressources Canada