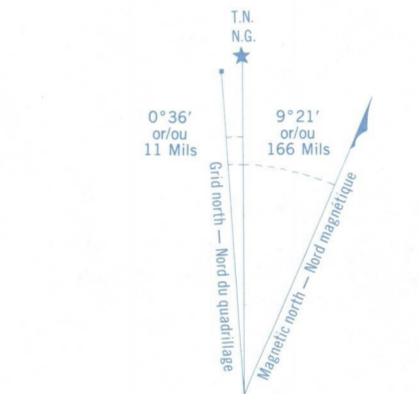
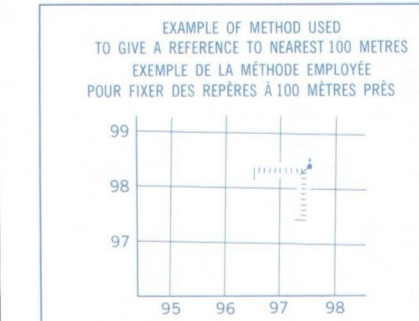
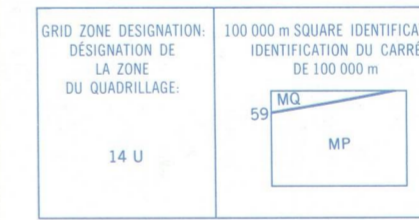


Military users refer to this map as: **SERIES A 743**
 Réference de cette carte pour usage militaire: **MAP 63 G/4** **SERIE A 743**
EDITION 2 MCE **EDITION 2 MCE**



ONE THOUSAND METRE
 UNIVERSAL TRANSVERSE MERCATOR GRID
 ZONE 14
 QUADRILLAGE UNIVERSEL TRANSVERSE DE MERCATOR DE MILLE MÈTRES



EXAMPLE OF METHOD USED TO GIVE A REFERENCE TO NEAREST 100 METRES
 EXEMPLE DE LA METHODE EMPLOYEE POUR FIXER DES REPÈRES A 100 MÈTRES PRÈS

REFERENCE POINT CHURCH - EGLISE (see above) (voir ci-dessus)

EASTING: Road number on grid line immediately to left of point. (Estimer le chiffre de la ligne de quadrillage immédiatement à gauche du repère.)

NORTHING: Road number on grid line immediately below point. (Estimer le chiffre de la ligne de quadrillage immédiatement en dessous du repère.)

GRID REFERENCE: 975084

REMARK: Nearest similar grid reference 100 000 metres. (Remarque: Similaire la plus près est à 100 000 mètres.)

63 F8	63 G5	63 G6
63 F1	63 G4	63 G3
63 D16	63 B13	63 B14

PRODUCED BY THE CANADA CENTRE FOR MAPPING, DEPARTMENT OF ENERGY, MINES AND RESOURCES. INFORMATION CURRENT AS OF 1989. PUBLISHED 1990. COPIES MAY BE OBTAINED FROM THE CANADA MAP OFFICE, DEPARTMENT OF ENERGY, MINES AND RESOURCES, OTTAWA, OR YOUR NEAREST MAP DEALER.

Roads:
 loose or stabilized surface, all weather... de gravier, aggloméré, toute saison...
 loose surface, dry weather... de gravier, temps sec...
 unclassified road or street... route non classée ou rue...
 cart track... de terre...
 trail, cut line or portage... sentier, percée ou portage...

Scale 1:50 000 Échelle
 WEST OF PRINCIPAL MERIDIAN OUEST DU MÉRIDIEN PRINCIPAL
 Scale 1:50 000 Échelle
 METRES 1000 0 1000 2000 3000 4000 Mètres
 Miles 1 0 1 2 3 Miles

NAPANEE BAY
 MANITOBA
 WEST OF PRINCIPAL MERIDIAN OUEST DU MÉRIDIEN PRINCIPAL

CONVERSION SCALE FOR ELEVATIONS
 METERS 30 20 10 0 100 200 300 Mètres
 FEET 100 50 0 100 200 300 Feet
 CONTOUR INTERVALS 25 FEET
 North American Datum 1927
 Transverse Mercator Projection

ÉTABLI PAR LE CENTRE CANADIEN DE CARTOGRAPHIE, MINISTÈRE DE L'ÉNERGIE, DES MINES ET DES RESSOURCES. RENSEIGNEMENTS À JOUR EN 1989. PUBLIÉ EN 1990. CES CARTES SONT EN VENTE AU BUREAU DES CARTES DU CANADA, MINISTÈRE DE L'ÉNERGIE, DES MINES ET DES RESSOURCES, OTTAWA, OU CHEZ LE VENDEUR LE PLUS PRÈS. © 1990, SA MAJESTÉ LA REINE DU CHEF DU CANADA, MINISTÈRE DE L'ÉNERGIE, DES MINES ET DES RESSOURCES.

NAPANEE BAY
 63 G/4
 ÉDITION 2 ÉDITION

