

LEGEND - LÉGENDE

ROADS AND RELATED FEATURES

- HARD SURFACE, ALL WEATHER
LOOSE SURFACE
CART TRACK, WINTER ROAD OR ROAD UNDER CONSTRUCTION
TRAIL, CUT LINE, PORTAGE
BUILT-UP AREA
RAILWAY, SIDING, STATION, STOP
BRIDGE
SEAPLANE BASE, ANCHORAGE

LANDMARK FEATURES

- HOUSE, BARN
CHURCH, SCHOOL
POST OFFICE
HISTORICAL SITE
TOWERS, FIRE, RADIO
WELL, OIL, GAS
TANK, OIL, GASOLINE, WATER
TELEPHONE LINE
POWER TRANSMISSION LINE
MINE
CUTTING, EMBANKMENT
GRAVEL PIT

BOUNDARIES AND SURVEY CONTROL

- INTERNATIONAL, PROVINCIAL, BOUNDARY MONUMENT
COUNTY, DISTRICT
TOWNSHIP, PARISH, SURVEYED, UNSURVEYED
TOWNSHIP, DLS, SURVEYED, UNSURVEYED, SECTION CORNERS
MUNICIPALITY
INDIAN RESERVE, PARK, ETC
HORIZONTAL SURVEY POINT
BENCH MARK
SPOT ELEVATION, ELEVATION APPROXIMATE

DRAINAGE AND RELATED FEATURES

- STREAM, SHORELINE, INDEFINITE
DIRECTION OF FLOW
LAKE, INTERMITTENT LAKE
UNDULATED LAND
MARSH, SWAMP (WOODED)
DRY RIVER BED WITH CHANNELS
SAND, ABOVE, IN WATER
STRING BOG
TUNDRA, PONDS, POLYGONS
RAPIDS, FALLS, RAPIDS
FORESHORE FLATS
ROCK
DAM
WHARF
DITCH

RELIEF FEATURES

- CONTOURS
APPROXIMATE CONTOUR
DEPRESSION
ESKER
PINGO
SAND, SAND DUNES
PALSA BOG
WOODED AREA
CLEARED AREA

ROUTES ET OUVRAGES CONNEXES

- SURFACE DURE, TOUTES SAISONS
GRAVIER
CHEMIN DE TERRE, D'HIVER OU CHEMIN EN CONSTRUCTION
SENTIER, PERÇEE, PORTAGE
AGGLOMÉRATION
CHEMIN DE FER, VOIE D'ÉVITEMENT, GARE, ARRÊT

POINTS DE REPERE

- HYDROAÉROPORT, MOULAGE
MAISON, GRANGE
ÉGLISE, ÉCOLE
BUREAU DE POSTE
LIEU HISTORIQUE
TOURS, FEU, RADIO
PUIXS, PÉTROLE, GAZ
RÉSÉROIR, PÉTROLE, ESSENCE, EAU
LIGNE TÉLÉPHONIQUE
LIGNE DE TRANSPORT D'ÉNERGIE
MINE
TRANCHÉE, REMBLAI
FOSSÉ DE GRAVIER

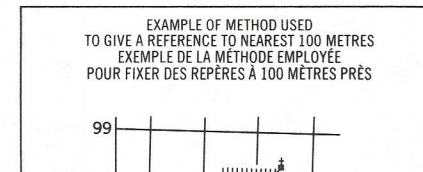
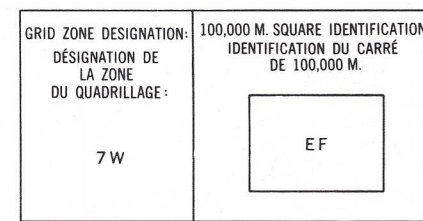
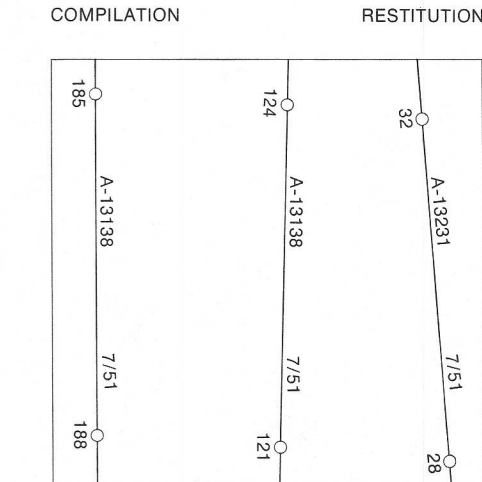
FRONTIÈRES ET POINTS DE RÉFÉRENCES

- INTERNATIONALE, PROVINCIALE, BORNE FRONTIÈRE
COMTÉ, DISTRICT
CANTON, PAROISSE, ARPENDE, NON ARPENDE
CANTON, DLS, ARPENDE, NON ARPENDE, SECTION ANGULAIRE
MUNICIPALITÉ
RÉSERVE INDIGÈNE, PARC, ETC
REPERE PLANIMÉTRIQUE
REPERE DE NIVELLEMENT
POINT COTE, ÉLEVATION APPROXIMATIVE

DRAINAGE ET OUVRAGES CONNEXES

- COURS D'EAU, RIVE, IMPRÉCISE
DIRECTION DU COURANT
LAC, LAC INTERMITTENT
TERRAIN INONDÉ
MARAIS, MARECAIE (BOISÉE)
LIT DE COURS D'EAU TARI AVEC CHENAUX
SABLE, AU DESSUS, DANS L'EAU
MARECAGES EN ENFLADE
TOUNDRA, ÉTANGS, SOLS POLYGONAUX
RAPIDES, CHUTES, RAPIDES
ESTRANS
ROSCHE
BARRAGE
QUAI
FOSSÉ
COURBE DE NIVEAU
COURBE DE NIVEAU APPROXIMATIF
COURBE DE CUVETTE
ESKER
PINGO
SABLE, DUNES
PALSE
RÉGION BOISÉE
RÉGION DÉBOISÉE

PHOTOGRAPHY PHOTOGRAPHIE



REFERENCE POINT CHURCH - ÉGLISE (see above) (see below)
EASTING: Read number on grid line immediately below point.
LONGITUDE EST: Note the number of the line of the quadrangle immediately to the left of the point.
Estimate tenths of a square from this line northward to point.
Estimate the number of diameters of the carté entre cette ligne et le repère en direction est: 0,975
NORTHING: Read number on grid line immediately below point.
LATITUDE NORTH: Note the number of the line of the quadrangle immediately below the point.
Estimate tenths of a square from this line northward to point.
Estimate the number of diameters of the carté entre cette ligne et le repère en direction nord: 0,964
GRID REFERENCE SAMPLE ÉTENDUE DU QUADRILLAGE 975984
Nearest similar grid reference 100,000 metres (about 63 miles) La prochaine référence semblable est à 100,000 mètres (environ 63 miles)

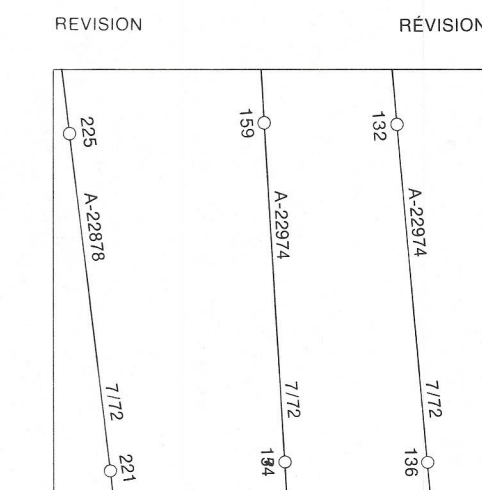
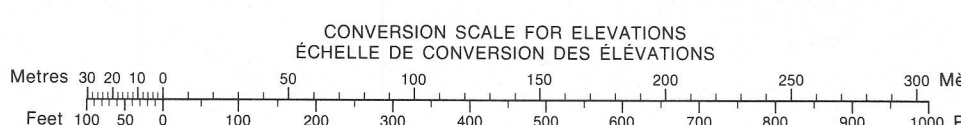


Table with grid zone designations: AMS 4057-II, AMS 4056-I, AMS 4056-II and their corresponding grid zones: 117 B/1, 116 N/15, 116 N/16, 116 N/10, 116 N/9.

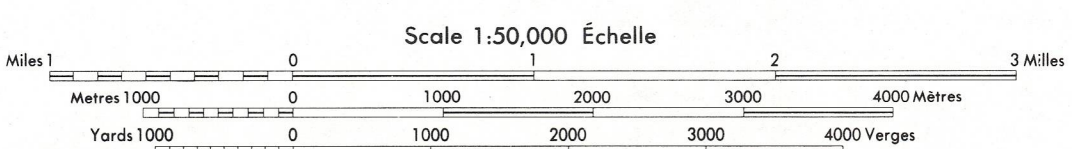
ONE THOUSAND METRE UNIVERSAL TRANSVERSE MERCATOR GRID ZONE 7 QUADRILLAGE DE MILLE MÈTRES UNIVERSEL TRANSVERSE DE MERCATOR

This 1973 MAGNETIC BEARING is 33°53' (603 mis) EAST of GRID NORTH.
ANNUAL CHANGE DECREASING 4.7"
GRID NORTH is 0°14' (4 mis) EAST of TRUE NORTH for centre of map.
Le REPERE MAGNÉTIQUE en 1973 est à 33°53' (603 mis) EST du NORD DU QUADRILLAGE.
VARIATION ANNUELLE DÉCROISSANTE 4.7"
NORD DU QUADRILLAGE est 0°14' (4 mis) à l'est du NORD GÉOGRAPHIQUE au centre de la carte.



PRODUCED BY SURVEYS AND MAPPING BRANCH, DEPARTMENT OF ENERGY, MINES AND RESOURCES, OTTAWA, 1973.
COPIES MAY BE OBTAINED FROM THE MAP DISTRIBUTION OFFICE, DEPARTMENT OF ENERGY, MINES AND RESOURCES, OTTAWA.
NORTH AMERICAN DATUM 1927
TRANSVERSE MERCATOR PROJECTION

SURPRISE CREEK YUKON TERRITORY - ALASKA



DES CARTES SONT EN VENTE AU BUREAU DE DISTRIBUTION DES CARTES, MINISTÈRE DE L'ÉNERGIE, MINES ET DES RESSOURCES, OTTAWA.
ÉTABLI PAR LA DIRECTION DES LEVÉS ET DE LA CARTOGRAPHIE, MINISTÈRE DE L'ÉNERGIE, MINES ET DES RESSOURCES, OTTAWA, EN 1973.
SYSTÈME DE RÉFÉRENCE GÉODÉSIQUE NORD-AMÉRICAIN 1927
PROJECTION TRANSVERSE DE MERCATOR

CONTOUR INTERVAL 50 FEET WITH 25 FOOT AUXILIARY CONTOURS UP TO 1250 FEET
ÉQUIDISTANCE DES COURBES 50 PIEDS AVEC COURBES AUXILIAIRES DE 25 PIEDS JUSQU'À 1250 PIEDS