


Military users, refer to this map as:	SERIES A 701	SÉRIE
pour usage militaire:	MAP 54 G/2	CARTE
	EDITION 1	ÉDITION


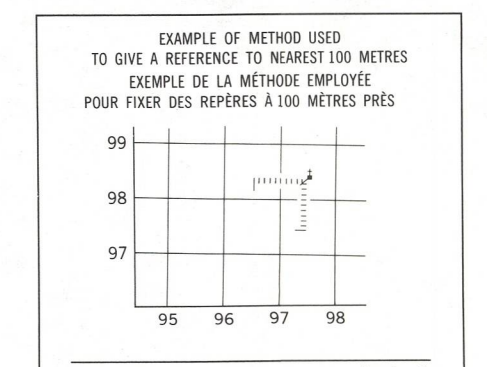
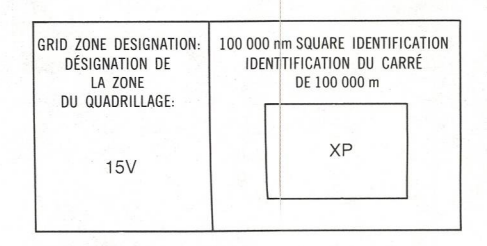



METRIC/MÉTRIQUE

METRIC/MÉTRIQUE

LEGEND - LÉGENDE

- ROAD, HARD SURFACE, ALL WEATHER ROUTE, SURFACE DURCIE, TOUTES SAISONS
- ROAD, LOOSE SURFACE ROUTE, SURFACE DE GRAVIER
- CART TRACK, WINTER ROAD CHEMIN DE CHARRIOL, ROUTE D'HIVER
- TRAIL, CUT LINE, PORTAGE SENTIER, PERÇES OU PORTAGE
- BUILT-UP AREA ASSEZ-LOMÉNTION
- RAILWAY, SIDING, STATION, STOP CHEMIN DE FER, VOIE D'ÉTAGEMENT, STATION, ARRÊT
- BRIDGE PONTE
- SEAPLANE BASE, SEAPLANE ANCHORAGE BASE D'HYDRAVIONS; ANCRAGE D'HYDRAVIONS
- HOUSE, BARN MAISON; GRANGE
- CHURCH, SCHOOL, POST OFFICE ÉGLISE; ÉCOLE; BUREAU DE POSTE
- TOWER, FIRE, COMMUNICATION TOUR, FEU, COMMUNICATION
- WELL, OIL, GAS, TANK, WATER PUITS; PÉTROLE, GAZ, RÉSERVOIR; EAU
- POWER TRANSMISSION LINE LIGNE DE TRANSPORT D'ÉNERGIE
- MINE, GRAVEL, PIT MINE; CARRIÈRE DE GRAVIER
- CUTTING, EMBANKMENT DÉBLAI; REMBLAI
- INTERNATIONAL, PROVINCIAL FRONTIÈRE INTERNATIONALE, LIMITE
- BOUNDARY WITH MONUMENT PROVINCIALE AVEC BORNES
- PROVINCIAL BOUNDARY, UNSURVEYED FRONTIÈRE PROVINCIALE, NON ARPENTÉE
- COUNTY, DISTRICT BOUNDARY LIMITE DE COMTE OU DE DISTRICT
- TOWNSHIP, PARISH BOUNDARY LIMITE DE CANTON, DE PAROISSE
- MUNICIPALITY BOUNDARY LIMITE DE MUNICIPALITÉ
- RESERVE, SANCTUARY, PARK, ETC. BOUNDARY LIMITE DE RÉSERVE, SANCTUAIRES, PARCS, ETC.
- OUTLINED LANDMARK AREA BOUNDARY APPROXIMATE, ETC. LIMITE DE SURFACE RÉFÈRE, LIMITE APPROXIMATIVE, ETC.
- D.L.S. TOWNSHIP CORNER, SURVEYED, UNSURVEYED CON DE CANTON (A.T.C.); ARPENTÉ, NON ARPENTÉ
- D.L.S. SECTION CORNERS COINS DE SECTION (A.T.C.)
- HORIZONTAL CONTROL POINT POINT DE CONTRÔLE PLANIMÉTRIQUE
- BENCH MARK WITH ELEVATION RÉFÈRE DE NIVÈLEMENT AVEC COTE
- SPOT ELEVATION, PRECISE POINT COTÉ, PRÉCIS
- STREAM OR SHORELINE, INDEFINITE COURS D'EAU OU RIVE, IMPRÉCIS
- LAKE, INTERMITTENT LAKES LAC; LACS INTERMITTENT
- FLOODED LAND TERRAIN INONDÉ
- MARSH; SWAMP (WOODED); STRING BOG MARAIS; BOISÉ MARÉCAGEUX; FONDÈRE À FILAUX
- DRY RIVER BED WITH CHANNELS LIT DE RIVIÈRE ASSÈCHÉ AVEC CHENAUX
- RAPIDS, FALLS, RAPIDS RAPIDES; CHUTES; RAPIDES
- FORESHORE FLATS, SAND IN WATER, ROCKS ESTUAIRE; SABLE SOUS L'EAU; ROCHES
- TUNDRA, LAKES IN TUNDRA, POLYGONS TOUNDRA; LACS EN TOUNDRA; POLYÈDRES DE TOUNDRA
- PALSA BOG, RAISED BEACHES FONDÈRE DE PALSE; PLAGES SURELEVÉES
- DAM, WHARF BARRAGE; QUAI
- ICEFIELD (GLACIER); MORaine CHAMP DE GLACE (GLACIER); MORANE
- PINGO PINGO
- DITCH FOSSE
- CONTOURS COURBES DE NIVEAU
- APPROXIMATE CONTOURS COURBES DE NIVEAU APPROXIMATIVES
- DEPRESSION CONTOUR COURBE DE CUVETTE
- CLIFF FALAISE
- SPOT ELEVATION, APPROXIMATE, LAND, WATER POINT COTÉ, APPROXIMATIF, SUR TERRE, SUR L'EAU
- ESKER ESKER
- SAND, SAND DUNES SABLE; DUNES DE SABLE
- HISTORIC SITE LIEU HISTORIQUE
- WOODED AREA, FOREST, CLEARED AREA SURFACE BOISÉE, FORÊT; ESPACE DÉBOISÉE, CLAIRIÈRE



REFERENCE POINT CHURCH - ÉGLISE (see above) / POINT DE RÉFÈRE

EASTING: Read number on grid line immediately to left of point. / ESTIMATION: Note le chiffre de la ligne du quadrillage immédiatement à gauche du point.

Estimate tenths of a square from this line eastward to point. / Estime le nombre de dixièmes de carré entre cette ligne et le repère en direction est.

NORTHING: Read number on grid line immediately below point. / NORTHING: Note le chiffre de la ligne du quadrillage immédiatement en dessous du point.

Estimate tenths of a square from this line northward to point. / Estime le nombre de dixièmes de carré entre cette ligne et le repère en direction nord.

GRID REFERENCE: 975984 / RÉFÈRE AU QUADRILLAGE: 975984

Nearest contour grid reference 100 000 metres. / La plus proche référence similaire est à 100 000 mètres.

ONE THOUSAND METRE UNIVERSAL TRANSVERSE MERCATOR GRID / ZONE 15 / QUADRILLAGE DE MILLE MÈTRES TRANSVERSE UNIVERSIEL DE MERCATOR

54 G/6 & 54 G/7	54 G/1 & 54 H/4
54 G/3	54 G/2
54 B/14	54 B/15
	54 B/16

The 1983 MAGNETIC BEARING is 3°5' (89 mms) WEST OF GRID NORTH.


ANNUAL CHANGE INCREASING 9.9'

GRID NORTH is 1°53' (34 mms) EAST OF TRUE NORTH (at centre of map).

Le REPÈRE MAGNÉTIQUE en 1983 est à 3°5' (89 mms) à l'OUEST du NORD DU QUADRILLAGE.

VARIATION ANNUELLE CHOISSANTE 9.9'

NORD DU QUADRILLAGE est à 1°53' (34 mms) à l'EST du NORD GÉOGRAPHIQUE au centre de la carte.



NOTE: OFFSHORE ISLANDS LIE WITHIN THE DISTRICT OF KEEWATIN, N.W.T. / NOTER: LES ÎLES DU LARGE FONT PARTIE DU DISTRICT DE KEEWATIN, T.N.-O.

PRODUCED BY THE SURVEYS AND MAPPING BRANCH, DEPARTMENT OF ENERGY, MINES AND RESOURCES, OTTAWA.

COPIES MAY BE OBTAINED FROM THE CANADA MAP OFFICE, DEPARTMENT OF ENERGY, MINES AND RESOURCES, OTTAWA, OR YOUR NEAREST MAP DEALER.

© 1983 HER MAJESTY THE QUEEN IN RIGHT OF CANADA, DEPARTMENT OF ENERGY, MINES AND RESOURCES.

ELEVATIONS IN METRES ABOVE MEAN SEA LEVEL / CONTOUR INTERVAL 10 METRES

NORTH AMERICAN DATUM 1927 / TRANSVERSE MERCATOR PROJECTION

INFORMATION CONCERNING BENCH MARKS AND HORIZONTAL SURVEY MONUMENTS CAN BE OBTAINED FROM GÉODÉSIE, SURVEYS AND MAPPING BRANCH, OTTAWA.

NAYASKAYOW CREEK / MANITOBA-NORTHWEST TERRITORIES / EAST OF SECOND MERIDIAN EAST-EST DU DEUXIÈME MÉRIDIEN EST

Scale 1:500 000 Échelle

Miles 1 0 1000 2000 3000 4000 5000

Mètres 1000 0 1000 2000 3000 4000

Yards 1000 0 1000 2000 3000 4000

ALTITUDES EN MÈTRES / ÉQUIDISTANCE DES COURBES 10 MÈTRES

SYSTÈME DE RÉFÈRENCES GÉODÉSIE NORD-AMÉRICAIN 1927 / PROJECTION TRANSVERSE DE MERCATOR

POUR TOUT RENSEIGNEMENT CONCERNANT LES RÉPÈRES ET BORNES ALTIMÉTRIQUES, S'ADRESSER AUX LEVÉS GÉODÉSIE, DIRECTION DES LEVÉS ET DE LA CARTOGRAPHIE, OTTAWA.

ÉTABLI PAR LA DIRECTION DES LEVÉS ET DE LA CARTOGRAPHIE, MINISTÈRE DE L'ÉNERGIE, DES MINES ET DES RESSOURCES, OTTAWA.

DES CARTES SONT EN VENTE AU BUREAU DES CARTES DU CANADA, MINISTÈRE DE L'ÉNERGIE, DES MINES ET DES RESSOURCES, OTTAWA, OU CHEZ LE VENDEUR LE PLUS PRÈS.

© 1983 SA MAJESTÉ LA REINE DU CHEF DU CANADA, MINISTÈRE DE L'ÉNERGIE, DES MINES ET DES RESSOURCES.