
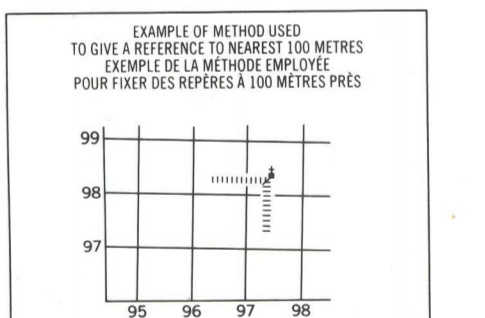
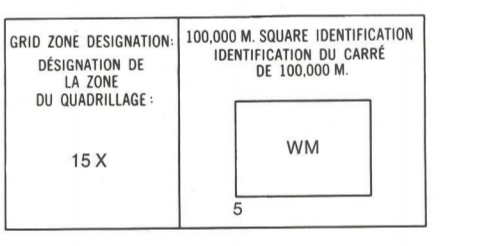
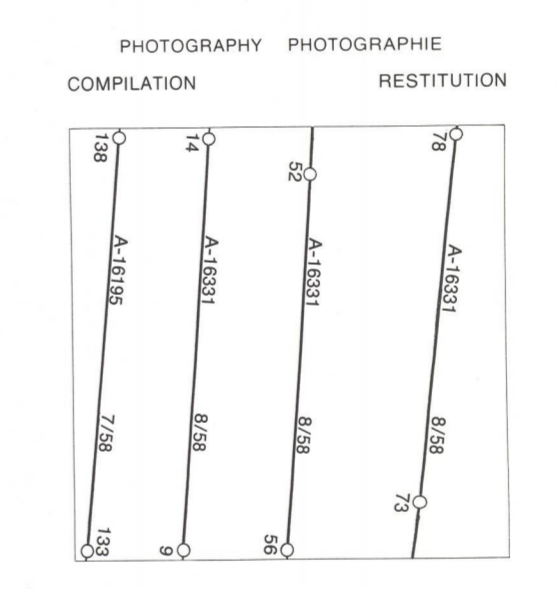




LEGEND - LÉGENDE

Legend table with two columns: English and French descriptions of symbols. Symbols include roads, railways, bridges, buildings, water features, and boundaries.



REFERENCE POINT CHURCH - EGLISE (en abrégé) POINT DE RÉFÉRENCE ÉGLISE (en abrégé) (EASTING: Road number on grid line immediately to left of point.) LONGITUDE: Estimer le nombre de carrés de la ligne de quadrillage immédiatement à gauche du point. Estimer le nombre de carrés de la ligne de quadrillage immédiatement en dessous du point. Estimer le nombre de carrés de la ligne de quadrillage immédiatement en dessous du point. Estimer le nombre de carrés de la ligne de quadrillage immédiatement à gauche du point. GRID REFERENCE SAMPLE 964 EXEMPLE DU QUADRILLAGE 964 Réseau de référence qui référence 300,000 mètres (niveau 5) métrique. Le point de référence est à 100,000 mètres (niveau 5) métrique.


Grid reference table with columns for Easting and Northing coordinates: 58 C/7, 58 C/8, 58 D/5 & 58 D/6, 58 C/2, 58 C/1, 58 D/4, 58 B/15, 58 B/16, 58 A/13.

ONE THOUSAND METRE UNIVERSAL TRANSVERSE MERCATOR GRID ZONE 15 QUADRILLAGE DE MILLE MÈTRES UNIVERSEL TRANSVERSE DE MERCATOR The 1979 MAGNETIC BEARING is 54°36' (971 mils) WEST of GRID NORTH ANNUAL CHANGE DECREASING 82" GRID NORTH is 0°29' (0 mils) EAST of TRUE NORTH for centre of map. LA REPERE MAGNETIQUE en 1979 est à 54°36' (971 mils) OUEST du NORD DU QUADRILLAGE ANNUELLE DE DÉCROISSANTE 82" LE NORD DU QUADRILLAGE est 0°29' (0 mils) à l'est du NORD GÉOGRAPHIQUE au centre de la carte.

THE MAGNETIC COMPASS IS LIKELY TO BE USELESS IN THIS AREA LA BOUSSOLE SERA PROBABLEMENT INUTILE DANS CETTE RÉGION

PRODUCED BY THE SURVEYS AND MAPPING BRANCH, DEPARTMENT OF ENERGY, MINES AND TECHNICAL SERVICES, OTTAWA, 1978. INFORMATION CURRENT AS OF 1985. COPIES MAY BE OBTAINED FROM THE CANADA MAP OFFICE, DEPARTMENT OF ENERGY, MINES AND TECHNICAL SERVICES, OTTAWA, OR YOUR NEAREST MAP DEALER. © 1978 HER MAJESTY THE QUEEN IN RIGHT OF CANADA, DEPARTMENT OF ENERGY, MINES AND TECHNICAL SERVICES.

ELEVATIONS IN METRES ABOVE MEAN SEA LEVEL. COUTOUR INTERVAL 10 METRES. DISTRICT OF FRANKLIN NORTHWEST TERRITORIES. Scale 1:50,000 Échelle.



ELEVATIONS EN MÈTRES AU-DESSUS DU NIVEAU MOYEN DE LA MER. ÉQUIDISTANCE DES COURBES 10 MÈTRES. DISTRICT DE FRANKLIN TERRITOIRES DU NORD-OUEST. ÉCHELLE 1:50 000. PROJECTION TRANSVERSE DE MERCATOR.

ÉTABLI PAR LA DIRECTION DES LÈVES ET DE LA CARTOGRAPHIE, MINISTÈRE DE L'ÉNERGIE, DES MINES ET DES RESSOURCES, OTTAWA, EN 1978. RENSEIGNEMENTS À JOUR EN 1985. DES CARTES SONT EN VENTE AU BUREAU DES CARTES DU CANADA, MINISTÈRE DE L'ÉNERGIE, DES MINES ET DES RESSOURCES, OTTAWA, OU CHEZ VOS DÉTAILLANTS DE CARTES. © 1978 SA MAJESTÉ LA REINE DU CANADA, MINISTÈRE DE L'ÉNERGIE, DES MINES ET DES RESSOURCES.

