




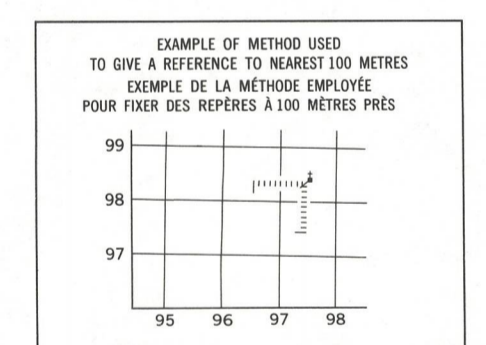
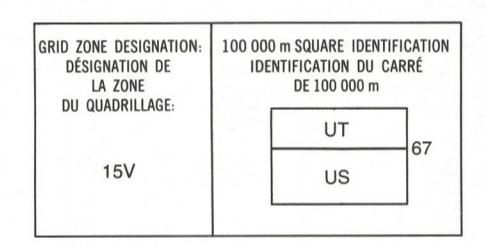
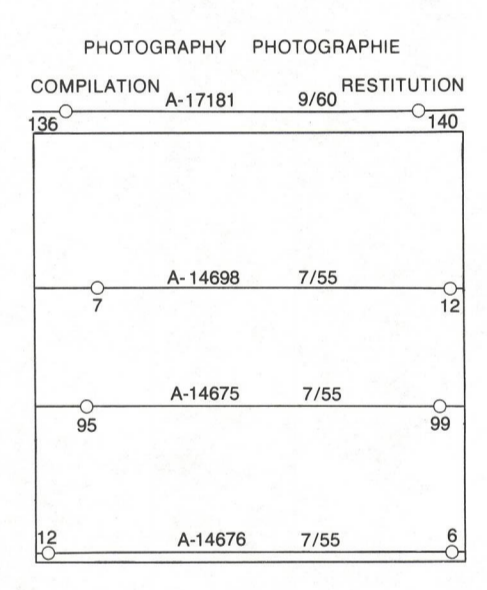
Military users, refer to this map as: Références de cette carte pour usage militaire.

SERIES A 701 SÉRIE MAP 55 D/6 CARTE ÉDITION 1 MCE ÉDITION

55 D/6 ÉDITION 1 ÉDITION

LEGEND - LÉGENDE

- ROAD, HARD SURFACE ..... ROUTE, REVÊTEMENT DUR
- ROAD, LOOSE SURFACE ..... ROUTE, SURFACE DE GRAVIER
- CART TRACK, WINTER ROAD ..... CHEMIN DE TERRE, ROUTE D'HIVER
- TRAIL, CUT LINE, PORTAGE ..... SENTIER, PISCHE OU PORTAGE
- BUILDUP AREA ..... AGGLOMÈRMENT
- RAILWAY, SIDING, STATION, STOP ..... CHEMIN DE FER, VOIE D'ÉVÈTEMENT, STATION, ARRÊT
- BRIDGE ..... PONTS
- SEAPLANE BASE; SEAPLANE ANCHORAGE ..... BASE D'HYDROAVIONS; ANCRAGE D'HYDROAVIONS
- HOUSE; BARN ..... MAISON; GRANGE
- CHURCH; SCHOOL; POST OFFICE ..... ÉGLISE; ÉCOLE; BUREAU DE POSTE
- TOWER; LANDMARK OBJECT ..... TOUR; VALEUR DE RÉFÈRE
- WELL; OIL, GAS, TANK; WATER ..... PUITS; PÉTROLE, GAZ, RÉSERVOIR; EAU
- POWER TRANSMISSION LINE ..... LIGNE DE TRANSPORT D'ÉNERGIE
- MINE; GRAVEL PIT ..... MINE; CARRIÈRE DE GRAVIER
- CUTTING; EMBANKMENT ..... DÉBLAI; REMBLAI
- INTERNATIONAL, PROVINCIAL BOUNDARY WITH MONUMENT AND NUMBER ..... FRONTIÈRE INTERNATIONALE, LIMITE PROVINCIALE AVEC BORNES ET NUMÉROS
- PROVINCIAL BOUNDARY, UNSURVEYED ..... FRONTIÈRE PROVINCIALE, NON APPRÉHÉE
- COUNTY, DISTRICT BOUNDARY ..... LIMITE DE COMTÉ OU DE DISTRICT
- TOWNSHIP, PARISH BOUNDARY ..... LIMITE DE CANTON, DE PAROISSE
- MUNICIPALITY BOUNDARY ..... LIMITE DE MUNICIPALITÉ
- RESERVE, SANCTUARY, PARK, ETC. BOUNDARY ..... LIMITE DE RÉSERVES, SANCTUAIRES, PARCS, ETC.
- OUTLINED LANDMARK AREA BOUNDARY APPROXIMATE, ETC. ..... LIMITE DE SURFACE RÉFÈRE, LIMITE APPROXIMATIVE, ETC.
- D.L.S. TOWNSHIP CORNER, SURVEYED; UNSURVEYED ..... CORN DE CANTON (A.T.C.) APPRÉHÉE; NON APPRÉHÉE
- D.L.S. SECTION CORNERS ..... CORNS DE SECTION (A.T.C.)
- HORIZONTAL CONTROL POINT ..... POINT DE CONTRÔLE PLANIMÉTRIQUE
- BENCH MARK, WITH ELEVATION ..... RÉFÈRE DE NIVELLEMENT AVEC COTE
- SPOT ELEVATION, PRECISE ..... POINT COTÉ, PRÉCIS
- STREAM OR SHORELINE, INDEFINITE ..... COURS D'EAU OU RIVE; IMPRÉCIS
- LAKE, INTERMITTENT; SHALLOW LAKE ..... LAC; LAC INTERMITTENT; LAC PEU PROFOND
- FLOODED LAND ..... TERRAIN INONDÉ
- MARSH; SWAMP; WOODS; STRING BOG ..... MARAIS; BOISÉ MARÉCAGEUX; FONDRIÈRE À FILAMENTS
- DRY RIVER BED WITH CHANNELS ..... LIT DE RIVIÈRE ASSÉCHÉ AVEC CHENAUX
- RAPIDS; FALLS; RAPIDS ..... RAPIDES; CHUTES; RAPIDES
- FORESHORE FLATS, SAND IN WATER, ROCKS ..... ESTRANS, SABLE SOUS L'EAU; ROCES
- TUNDRA; LAKES IN TUNDRA; POLYONES ..... TOUNDRA; LACS EN TOUNDRA; POLYONES DE TOUNDRA
- FALSA BOG ..... FONDRIÈRE DE FALSE
- DAM; WHARF ..... BARRAGE; QUAI
- ICEFIELD (GLACIER); MORAIN ..... CHAMP DE GLACE (GLACIER); MORAIN
- PINGO ..... PINGO
- DITCH ..... FOSSE
- CONTOURS ..... COURBES DE NIVEAU
- APPROXIMATE CONTOURS ..... COURBES DE NIVEAU APPROXIMATIVES
- DEPRESSION CONTOUR ..... COURBE DE CUVETTE
- CLIFF ..... FALAISE
- SPOT ELEVATION, APPROXIMATE; LAND; WATER ..... POINT COTÉ, APPROXIMATIF; SUR TERRE; SUR L'EAU
- ESKER ..... ESKER
- SAND, SAND DUNES, RAISED BEACHES ..... SABLE, DUNES DE SABLE; PLAGES SURÉLEVÉES
- HISTORIC SITE ..... LIEU HISTORIQUE
- WOODED AREA, FOREST; CLEARED AREA ..... SURFACE BOISÉE, FORÊT; ESPACE DÉNUDÉE, CLAIRIÈRE



REFERENCE POINT POINT DE RÉFÈRE

CHURCH - ÉGLISE (see above) (ci-dessus)

EASTING: Read number on grid line immediately to left of point. ABSISSSE: Note le chiffre de la ligne du quadrillage immédiatement à gauche du repère. Estimate north of a square from this line (nearest to point). Estimer le nombre de disques du carré entre cette ligne et le repère en direction est.

NORTHING: Read number on grid line immediately below point. ORDONNÉE: Note le chiffre de la ligne du quadrillage immédiatement en dessous du repère. Estimate north of a square from this line (nearest to point). Estimer le nombre de disques du carré entre cette ligne et le repère en direction nord.

GRID REFERENCE RÉFÈRE AU QUADRILLAGE: 975064

Nearest similar grid reference 100 000 metres. La prochaine référence similaire est à 100 000 mètres.

Index to adjoining Maps of the National Topographic System

Tableau d'assemblage du Système national de référence cartographique

55 D/12	55 D/11	55 D/10
55 D/5	55 D/6	55 D/7
55 D/4	55 D/3	55 D/2

ONE THOUSAND METRE UNIVERSAL TRANSVERSE MERCATOR GRID

ZONE 15 QUADRILLAGE DE MILLE MÈTRES TRANSVERSE UNIVERSEL DE MERCATOR

The 1983 MAGNETIC BEARING is 4°00' (71 mts) EAST OF GRID NORTH. ANNUAL CHANGE DECREASING 27.4'

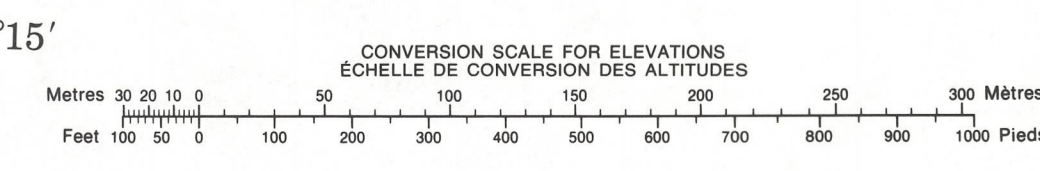
GRID NORTH is 1°57' (35 mts) WEST OF TRUE NORTH for centre of map.

Le RÉFÈRE MAGNÉTOÏQUE en 1983 est à 4°00' (71 mts) à l'EST DU NORD DU QUADRILLAGE. VARIATION ANNUELLE DE DÉCROISSANCE 27.4'.

Le NORD DU QUADRILLAGE est à 1°57' (35 mts) à l'OUEST DU NORD GÉOGRAPHIQUE au centre de la carte.

THE MAGNETIC COMPASS MAY BE ERRATIC IN THIS AREA

LA BOUSSOLE SERA PEUT ÊTRE INSTABLE DANS CETTE RÉGION



PRODUCED BY THE SURVEYS AND MAPPING BRANCH, DEPARTMENT OF ENERGY, MINES AND RESOURCES, OTTAWA, PUBLISHED IN 1985.

COPIES MAY BE OBTAINED FROM THE CANADA MAP OFFICE, DEPARTMENT OF ENERGY, MINES AND RESOURCES, OTTAWA, OR YOUR NEAREST MAP DEALER.

© 1985, HER MAJESTY THE QUEEN IN RIGHT OF CANADA, DEPARTMENT OF ENERGY, MINES AND RESOURCES.

ELEVATIONS IN METRES ABOVE MEAN SEA LEVEL

CONTOUR INTERVAL ..... 10 METRES

NORTH AMERICAN DATUM 1927

TRANSVERSE MERCATOR PROJECTION

INFORMATION CONCERNING BENCH MARKS AND HORIZONTAL SURVEY MONUMENTS CAN BE OBTAINED FROM GEOGRAPHIC SURVEY, SURVEYS AND MAPPING BRANCH, OTTAWA.

ALTITUDES EN MÈTRES

ÉQUIDISTANCE DES COURBES ..... 10 MÈTRES

SYSTÈME DE RÉFÈRENCES GÉODÉSQUES NORD-AMÉRICAIN 1927

NORTHWEST TERRITORIES DISTRICT DE KEEWATIN

TERRITOIRES DU NORD-OUEST

PROJECTION TRANSVERSE DE MERCATOR

Scale 1:50 000 Échelle

Miles 1 0 1000 2000 3000 4000

Mètres 1000 0 2000 3000 4000

POUR TOUT RENSEIGNEMENT CONCERNANT LES RÉPÈRES ET BORNES ALTIMÉTRIQUES, S'ADRESSER AUX LÉVÉS GÉODÉSQUES, DIRECTION DES LÉVÉS ET DE LA CARTOGRAPHIE, OTTAWA.

ÉTABLI PAR LA DIRECTION DES LÉVÉS ET DE LA CARTOGRAPHIE, MINISTÈRE DE L'ÉNERGIE, DES MINES ET DES RESSOURCES, OTTAWA, OU CHEZ LE Vendeur LE PLUS PRÈS.

DES CARTES SONT EN VENTE AU BUREAU DES CARTES DU CANADA, MINISTÈRE DE L'ÉNERGIE, DES MINES ET DES RESSOURCES, OTTAWA, OU CHEZ LE Vendeur LE PLUS PRÈS.

© 1985, SA MAJESTÉ LA REINE DU CHEF DU CANADA, MINISTÈRE DE L'ÉNERGIE, DES MINES ET DES RESSOURCES.