
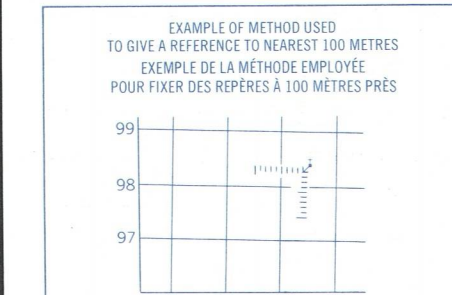


Military users refer to this map as: **SÉRIE A741 SÉRIE MAP 73 E/11 CARTE**  
 Références de cette carte pour usage militaire: **EDITION 2 MCE ÉDITION**



Use diagram only to obtain numerical values APPROXIMATE MEAN SEA LEVEL FOR CENTRE OF MAP. Annual change decreasing 2.6'  
 Utiliser le diagramme que pour obtenir les valeurs numériques DÉCLINAISON MOYENNE APPROXIMATIVE AU CENTRE DE LA CARTE EN 1975. Variation annuelle décroissante 2.6'

ONE THOUSAND METRE UNIVERSAL TRANSVERSE MERCATOR GRID ZONE 12  
 QUADRILLAGE DE MILLE MÈTRES TRANSVERSE UNIVERSEL DE MERCATOR



EXAMPLE OF METHOD USED TO OBTAIN REFERENCE POINTS  
 EXEMPLE DE LA MÉTHODE EMPLOYÉE POUR OBTENIR LES POINTS DE RÉFÉRENCE

REFERENCE POINT CHURCH - EGLISE (see above)  
 POINT DE RÉFÉRENCE

EASTING: Road number on grid line immediately to left of point.  
 LONGITUDE EST: Numéro de la route de la ligne de quadrillage immédiatement à gauche du point.  
 Estimate tenths of a square from this line eastward to point.  
 Estimer le nombre de dixièmes du carré entre cette ligne et le point en direction est.

NORTHING: Road number on grid line immediately below point.  
 LATITUDE NORD: Numéro de la ligne de quadrillage immédiatement en dessous du point.  
 Estimate tenths of a square from this line northward to point.  
 Estimer le nombre de dixièmes du carré entre cette ligne et le point en direction nord.

GRID REFERENCE: 12U 97 98 99  
 RÉFÉRENCE AU QUADRILLAGE: 12U 97 98 99

Horizontal distance between 100,000 metres (328,084 feet) lines.  
 La distance horizontale comprise entre les 100,000 mètres (328,084 pieds) lignes.

TABLEAU D'ASSEMBLAGE DU SYSTÈME NATIONAL DE RÉFÉRENCE CARTOGRAPHIQUE


73 E/10	73 E/11	73 E/12
73 E/8	73 E/9	73 E/10
73 E/6	73 E/7	73 E/8

Produced by the SURVEYS AND MAPPING BRANCH, DEPARTMENT OF ENERGY, MINES AND RESOURCES. Updated from aerial photographs taken in 1970. Culture check 1974. Printed 1978.  
 Copies may be obtained from the Canada Map Office, Department of Energy, Mines and Resources, Ottawa, or your nearest map dealer.  
 © Canada Copyright Reserved 1978

**MYRNAM ALBERTA**  
 WEST OF FOURTH MERIDIAN - OUEST DU QUATRIÈME MÉRIDIAN  
 Scale 1:50,000 Échelle

Roads:	Routes:	2-lane highway	more than 2 lanes
hard surface, all weather	routes, double surface	autoroute	plus de 2 voies
hard surface, all weather	routes, double surface	autoroute	plus de 2 voies
loose or stabilized surface, all weather	gravel, gravel-sand, or gravel-sand	2 lanes or plus	moins de 2 voies
loose surface, dry weather and unclassified streets	de terre	moins de 2 voies	moins de 2 voies
carriageway	sentier, percée ou portage		
trail, cut line or portage	sentier, percée ou portage		

FOR COMPLETE REFERENCE SEE REVERSE SIDE POUR UNE LISTE COMPLÈTE DES SIGNES, VOIR AU VERSO



CONTOUR INTERVAL: 25 FEET  
 Élévations in feet above Mean Sea Level  
 North American Datum 1927  
 Transverse Mercator Projection

ÉQUIDISTANCE DES COURBES DE NIVEAU: 25 PIEDS  
 Élévations en pieds au-dessus du niveau moyen de la mer  
 Système de référence géodésique nord-américain, 1927  
 Projection Transverse de Mercator

Ces cartes sont en vente au Bureau des Cartes du Canada, Ministère de l'Énergie, des Mines et des Ressources, Ottawa, ou chez le marchand le plus près.  
 © Canada 1978, tous droits réservés

MYRNAM  
 73 E/11  
 ÉDITION 2

**SUPERSEDED EDITION**