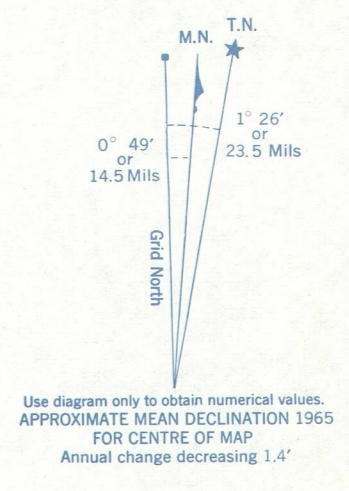





Refer to this map as: 52 H/15 EDITION 1 ASE SERIES A 751



100.00 M. SQUARE IDENTIFICATION

GRID ZONE DESIGNATION	CL
-----------------------	----

TO OBTAIN A REFERENCE TO NEAREST 100 METERS

EXAMPLE: ROCK

EASTING: Read number on grid line immediately to left of point	79
EASTING: Read number of a square from this line backward to point.	4
NORTHING: Read number on grid line immediately below point	794
NORTHING: Read number of a square from this line northeast to point.	26
MILITARY GRID REFERENCE	794263

Nearest usable grid reference: 794263 (about 10 metres)

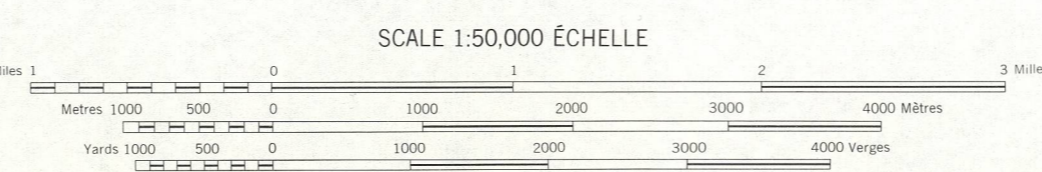
ONE THOUSAND METRE UNIVERSAL TRANSVERSE MERCATOR GRID ZONE 16

SUPERSEDED EDITION

Compiled 1964, by the SURVEYS AND MAPPING BRANCH, DEPARTMENT OF ENERGY, MINES AND RESOURCES. From aerial photographs taken in 1952-53. Field survey 1959-60. Printed 1965.

Copies may be obtained from the Map Distribution Office, Department of Energy, Mines and Resources, Ottawa.

KELVIN ISLAND
THUNDER BAY DISTRICT
ONTARIO



CONTOUR INTERVAL 50 FEET
Elevations in feet above Mean Sea Level
North American Datum 1922
Transverse Mercator Projection

ÉQUIVALENCES DES COURSES DE PIEDS
Élevations en pieds au-dessus du niveau moyen de la mer
Niveau de référence nord-américain 1922
Projection transverse de Mercator

Some names on this map are not yet official. Corrections or additions are invited by the Surveys and Mapping Branch. This Provisional Map is equivalent to a standard map in accuracy of content.

Certains noms inscrits sur cette carte ne sont pas encore officiels. La Direction des levés et de la cartographie serait fort au point de vue de vos suggestions de corrections et d'additions.

Cette carte provisoire est l'équivalent d'une carte régulière au point de vue de précision de l'information.

Révisé en 1964, par la DIRECTION DES LEVÉS ET DE LA CARTOGRAPHIE, MINISTÈRE DE L'ÉNERGIE, DES MINES ET DES RESSOURCES. D'après des photographies aériennes prises en 1952-53. Levés sur le terrain en 1959-60. Imprimé en 1965.

Ces cartes sont en vente au Bureau de distribution des cartes, Ministère de l'Énergie, des Mines et des Ressources, Ottawa.