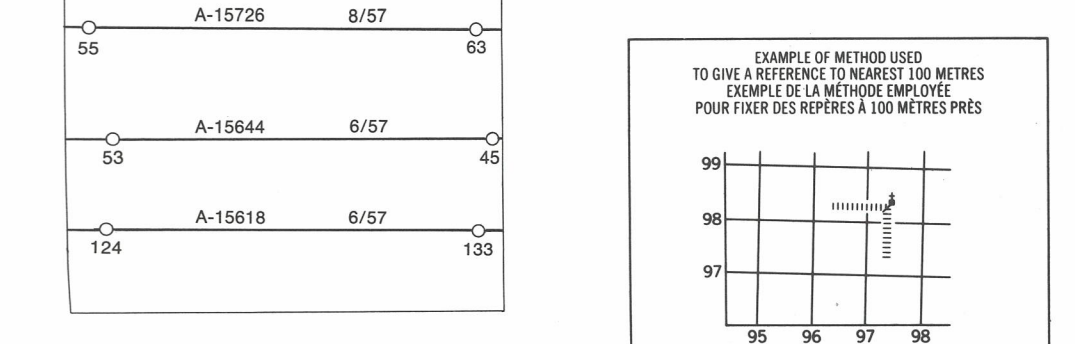


LEGEND - LÉGENDE. Table listing symbols and their corresponding features in English and French. Categories include Roads and Related Features, Landmark Features, Boundaries and Survey Control, Drainage and Related Features, Relief Features, and Frontières et Points de Références.

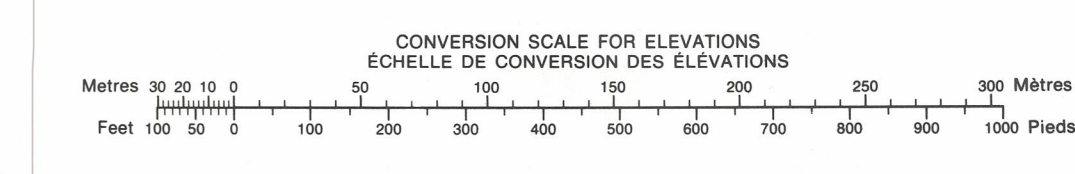
PHOTOGRAPHY PHOTOGRAPHIE. Table showing grid coordinates and photograph identification numbers (e.g., A-15643, 6/57).



REVISION. Table providing grid coordinates and revision details for the map area.

ONE THOUSAND METRE UNIVERSAL TRANSVERSE MERCATOR GRID. Grid coordinates (e.g., 34 H/2, 34 H/1, 24 E/4) and magnetic bearing information.

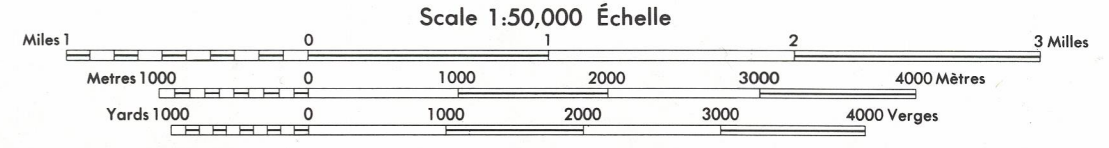
NOTE: GRID TICKS WITH NUMBERS IN BRACKETS OR WITHOUT NUMBERS INDICATE THE 1000 METRE U.T.M. GRID. LES TRAIT NUMÉROTÉS ENTRE PARENTHÈSES OU SANS NUMÉRO INDICENT LE QUADRILLAGE DE 1000 MÈTRES U.T.M.



PRODUCED BY THE SURVEYS AND MAPPING BRANCH, DEPARTMENT OF ENERGY, MINES AND TECHNOLOGY, OTTAWA, 1976. INFORMATION CURRENT AS OF 1987.

ELEVATIONS IN METRES ABOVE MEAN SEA LEVEL. CONTOUR INTERVAL 10 METRES. NORTH AMERICAN DATUM 1987. TRANSVERSE MERCATOR PROJECTION.

RUISSEAU BOULOGNE. NEW QUEBEC TERRITORY. TERRITOIRE DU NOUVEAU QUÉBEC. QUÉBEC.



ÉLEVATIONS EN MÈTRES AU-DESSUS DU NIVEAU MOYEN DE LA MER. ÉQUIDISTANCE DES COURBES 10 MÈTRES. SYSTEME DE REFERENCE GEODESIQUE NORD-AMERICAIN 1987. PROJECTION TRANSVERSE DE MERCATOR.

ÉTABLI PAR LA DIRECTION DES LEVÉS ET DE LA CARTOGRAPHIE. RÉFÉRENCE DE LA CARTE POUR USAGE MILITAIRE. LES CARTES SONT EN VENTE AU BUREAU DES CARTES DU CANADA, MINISTÈRE DE L'ÉNERGIE, DES MINES ET DES RESSOURCES. OTTAWA, OU CHEZ LE VENDEUR LE PLUS PRÈS.