

Military users, refer to this map as: MAP 83 E/11 CARTE  
 Références de cette carte pour usage militaire: ÉDITION 2 MISE À JOUR

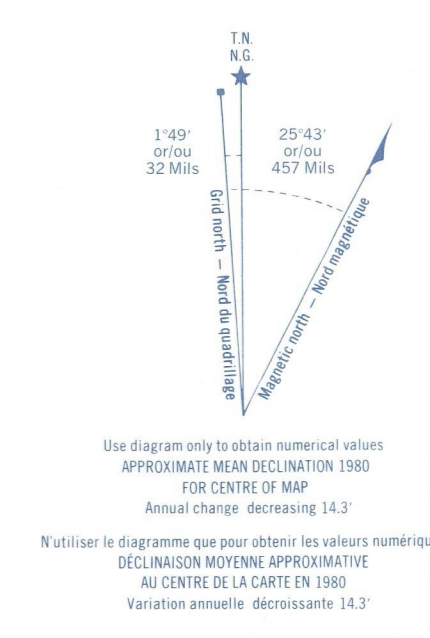
**GLOSSARY GLOSSAIRE**

Artfield	Terrain d'aviation
Artes	Artes
City Limits	Limites de ville
Customs	Douane
Ditch	Fossé
Dugout	Abreuvoir
Dump	Dépot
Filtration Plant	Usine de filtration
Gas	Gaz
Gas Centre	Station de gaz
Junk Yard	Ferraille
Kill	Faon
Lookout	Balvédère
Mine Waste	Déchet de mine
Oil Well	Puits de pétrole
Park	Parc
Public	Public
Sanctuary Home	Foyer de l'âge d'or
Ski Area	Station de ski
String Line	Fil à plomb
Surveyed Line	Ligne arpentée
Tank	Réservoir
Water	Eau
Winter Road	Chemin d'hiver

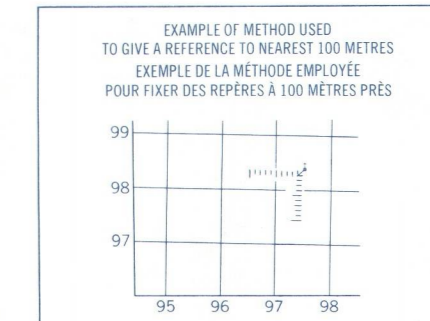

For a complete glossary see reverse side  
 Pour un glossaire complet, voir au verso

**ABBREVIATIONS ABRÉVIATIONS**

Aband.	Abandoned	Abandonné, ce
C.	Canterbury	Canterbury
Co.	County	Comté
E.	Elevation	Élévation
F.	Ferry	Traversier
IR.	Indian Reserve	Réserve indienne
H.	Hospital	Hôpital
L.	Lake	Lac
Micro.	Microphone	Micro-ondes
Mun.	Municipality	Municipalité
P.	Post Office	Bureau de poste
PL.	Power Line	Ligne électrique
R.M.P.	Royal Canadian Mounted Police	Gendarmes Royale Canadienne
Res.	Reservoir	Réservoir
Trans. Sta.	Transformer Station	Poste de transformation
TL.	Tram Line License	Licence de tramway



**ONE THOUSAND METRE  
 UNIVERSAL TRANSVERSE MERCATOR GRID  
 ZONE 11  
 QUADRILLAGE DE MILLE MÈTRES  
 TRANSVERSE UNIVERSEL DE MÉRIDIEN**



REFERENCE POINT  
 POINT DE RÉFÉRENCE: CHURCH - ÉGLISE (see above) (ci-dessus)

EASTING: Read number on grid line immediately to left of point.  
 ABSCISSE: Notez le chiffre de la ligne du quadrillage immédiatement à gauche du repère.  
 Estimate tenth of a square from this line upward to point.  
 Estimer le nombre de dixièmes du carré entre cette ligne et le repère en direction est.

NORTHING: Read number on grid line immediately below point.  
 ORDONNÉE: Notez le chiffre de la ligne du quadrillage immédiatement en dessous du repère.  
 Estimate tenth of a square from this line upward to point.  
 Estimer le nombre de dixièmes du carré entre cette ligne et le repère en direction nord.

GRID REFERENCE: 9758  
 RÉFÉRENCE AU QUADRILLAGE: 9758

Nearest United grid reference 100 000 metres (328 084 feet)  
 La prochaine référence nationale est à 100 000 mètres (328 084 pieds)

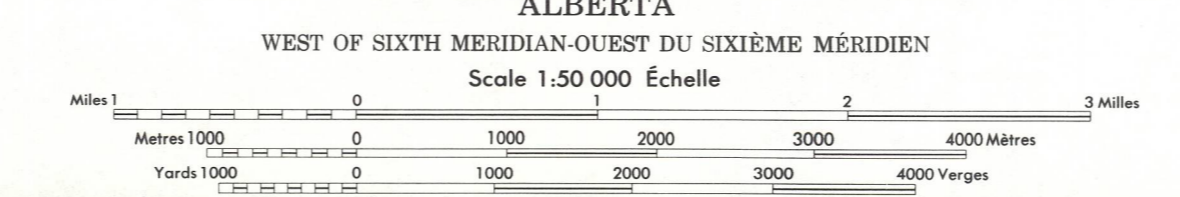
**TABLEAU D'ASSEMBLAGE DU SYSTÈME NATIONAL DE RÉFÉRENCE CARTOGRAPHIQUE**

83 E/13	83 E/14	83 E/15
83 E/12	83 E/11	83 E/10
83 E/5	83 E/6	83 E/7

INDEX TO ADDING MAPS OF THE NATIONAL TOPOGRAPHIC SYSTEM

Produced by the SURVEYS AND MAPPING BRANCH, DEPARTMENT OF ENERGY, MINES AND RESOURCES. Updated from aerial photographs taken in 1976. Control check 1978. Published in 1981.  
 Copies may be obtained from the Canada Map Office, Department of Energy, Mines and Resources, Ottawa, or your nearest map dealer.  
 © 1981. Her Majesty the Queen in Right of Canada, Department of Energy, Mines and Resources.

**HARDSCRABBLE CREEK**  
 ALBERTA  
 WEST OF SIXTH MERIDIAN-OUEST DU SIXIÈME MÉRIDIEN



Information concerning location and precise elevation of bench marks can be obtained by writing to the Geodetic Survey, Surveys and Mapping Branch, Ottawa.  
 On peut obtenir des renseignements sur le lieu et l'altitude exacte des repères de nivellement en écrivant aux Levés géodésiques, Direction des levés et de la cartographie, Ottawa.

**CONVERSION SCALE FOR ELEVATIONS**  
 Mètres 0 100 200 300 400 500 600 700 800 900 1000  
 Feet 0 100 200 300 400 500 600 700 800 900 1000

**ECHÉLLE DE CONVERSION DES ALTITUDES**  
 Mètres 0 100 200 300 400 500 600 700 800 900 1000  
 Pieds 0 100 200 300 400 500 600 700 800 900 1000

CONTOUR INTERVAL, 100 FEET  
 Intervalle de courbes 100 mètres  
 North American Datum 1987  
 Transverse Mercator Projection

Échelle par la DIRECTION DES LEVÉS ET DE LA CARTOGRAPHIE, MINISTÈRE DE L'ÉNERGIE, DES MINES ET DES RESSOURCES. Mis à jour à l'aide de photographies aériennes prises en 1976. Vérification des levés en 1978. Publié en 1981.  
 Ces cartes sont en vente au Bureau des Cartes du Canada, Ministère de l'Énergie, des Mines et des Ressources, Ottawa, ou chez le vendeur le plus près.  
 © 1981, Sa Majesté La Reine du Chef du Canada, Ministère de l'Énergie, des Mines et des Ressources.