


Refer to	31H/1W
Series	UPDATE 71
Map	31H/1W
Edition	5-JAN 1971

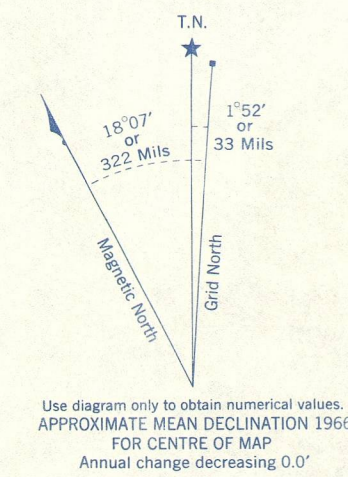

Refer to this map as:  
 Référence de la carte:  
 SERIES UPDATE 71 SERIE  
 MAP 31H/1W CARTE  
 EDITION 5-JAN 1971 EDITION

ROADS-ROUTES:  
 hard surface - pavée  
 loose surface - de gravier  
 cart track - de terre  
 trail - sentier  
 Deletions - Suppressions

OVERPRINT COVERAGE DIAGRAM  
 DIAGRAMME DES SURIMPRESSIONS



Overprint information is current to the date shown in the diagram  
 L'information surimprimée est valable jusqu'à la date qui figure dans le diagramme



GRID ZONE DESIGNATION	18 T	100,000 M. SQUARE IDENTIFICATION	X F Y F X E Y E
TO GIVE A REFERENCE TO NEAREST 100 METRES			
EXAMPLE:	BUILDING		
EASTING: Read number on grid line immediately to left of point	08		
Estimate tenths of a square from this line toward to point	8		
NORTHING: Read number on grid line immediately below point	03		
Estimate tenths of a square from this line toward to point	2		
MILITARY GRID REFERENCE	08032		
Nearest similar grid reference 100,000 metres (about 63 miles)			

ONE THOUSAND METRE  
 UNIVERSAL TRANSVERSE MERCATOR GRID  
 ZONE 18

BROWN NUMBERED TICKS INDICATE THE 1000 METRE U.T.M. GRID ZONE 19

Produced in 1965, by the SURVEYS AND MAPPING BRANCH, DEPARTMENT OF ENERGY, MINES AND RESOURCES, from aerial photographs taken in 1964. Field surveys and culture check 1965. Printed 1968.

Updated by the SURVEYS AND MAPPING BRANCH, DEPARTMENT OF ENERGY, MINES AND RESOURCES. Overprinted 1971.

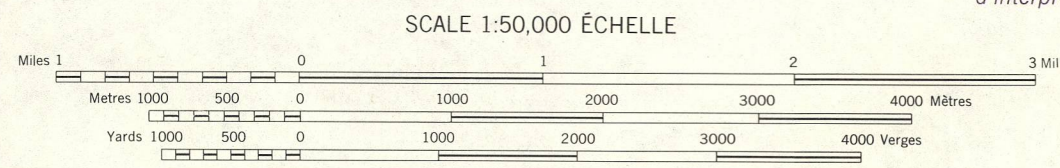
CAUTION:  
 The overprinting to update this map has been office compiled from best available plans and aerial photography. The information has not been field checked and is therefore subject to interpretation errors.

**MEMPHREMAGOG**  
 QUÉBEC - VERMONT

MISE EN GARDE:  
 Les détails surimprimés sur cette carte pour la mettre à jour ont été compilés dans nos bureaux à partir des meilleurs plans disponibles et de photographies aériennes. L'information n'a pas été vérifiée sur le terrain et est donc sujette à des erreurs d'interprétation.

Établi en 1965, par la DIRECTION DES LEVÉS ET DE LA CARTOGRAPHIE, MINISTÈRE DE L'ÉNERGIE, DES MINES ET DES RESSOURCES, d'après des photographies aériennes prises en 1964. Levés sur le terrain et vérification des ouvrages en 1965. Imprimé en 1968.

Revisée par la DIRECTION DES LEVÉS ET DE LA CARTOGRAPHIE, MINISTÈRE DE L'ÉNERGIE, DES MINES ET DES RESSOURCES. Surimpression de 1971.



CONTOUR INTERVAL 50 FEET  
 Élévations en pieds au-dessus du niveau moyen de la mer  
 North American Datum 1927  
 Projection Transverse de Mercator

Building	.....	Bâtiment	.....	Barn	.....	Grange	.....
School	.....	École	.....	Post office	.....	Bureau de poste	.....
Church	.....	Église	.....	Cemetery	.....	Cimetière	.....
Mine or Open cut	.....	Mine ou fosse à ciel ouvert	.....				
Lighthouse	.....	Phare	.....				
Power transmission line	.....	Ligne de transport d'énergie	.....				
River with bridge	.....	Rivière avec pont	.....				
Stream, intermittent or dry	.....	Cours d'eau intermittent, ou à sec	.....				
Lake, intermittent, infertile	.....	Lac intermittent, rive improductive	.....				
Marsh or Swamp	.....	Marais ou marécage	.....				
Depression contours	.....	Courbes de cuvette	.....				

48°25'	48°25'	48°25'	48°25'
31H/7E	31H/8W	31H/8E	
31H/2E	31H/1W	31H/1E	
	MEMPHREMAGOG		
44°45'	44°45'	44°45'	44°45'

SERIES UPDATE 71 SERIE  
 MEMPHREMAGOG  
 31H/1W  
 AMS V 713  
 SERIES 6574 III  
 EDITION 5-JAN 1971 EDITION  
 SUPERSEDED EDITION