

LEGEND - LÉGENDE

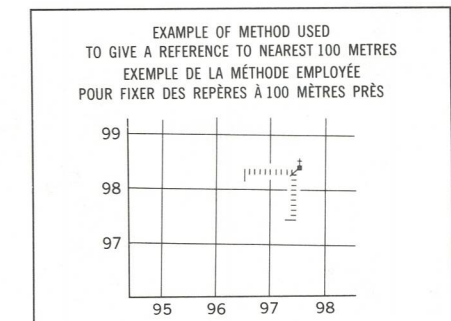
Legend table with two columns: English and French descriptions of map symbols. Symbols include roads, trails, railways, bridges, buildings, and various terrain features.

METRIC/MÉTRIQUE

METRIC/MÉTRIQUE

PHOTOGRAPHY PHOTOGRAPHIE. Table with columns for COMPILATION and RESTITUTION, showing grid coordinates and scale information.

GRID ZONE DESIGNATION DESIGNATION DE LA ZONE DU QUADRILAGE. Table showing grid zone designations 14U and PD.

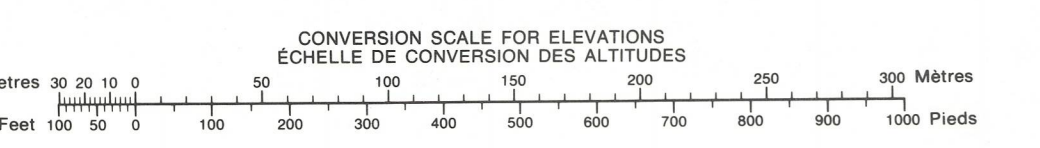


REVISION REVISION. Table with columns for CHURCH - ÉGLISE and other features, showing grid coordinates and scale information.

REFERENCE POINT POINT DE REPÈRE. Text explaining the reference point system, including grid coordinates and scale information.

Index to adjoining Maps of the National Topographic System. Table listing adjacent map sheets: 63-1/3, 63-1/2, 63-1/1, 63 H/14, 63 H/15, 63 H/16, 63 H/11, 63 H/10, 63 H/9.

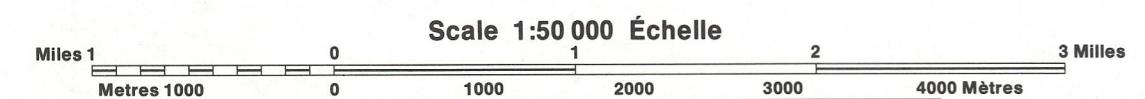
ONE THOUSAND METRE UNIVERSAL TRANSVERSE MERCATOR GRID ZONE 14. Text describing the grid system and its characteristics.



PRODUCED BY THE SURVEYS AND MAPPING BRANCH, DEPARTMENT OF ENERGY, MINES AND RESOURCES, OTTAWA. PUBLISHED IN 1986. THIS MAP WAS COMPILED WITH SATELLITE MAGERY OBTAINED IN 1983 AND FOUND TO BE UP-TO-DATE IN ALL MAJOR FEATURES.

ELEVATIONS IN METRES ABOVE MEAN SEA LEVEL. CONTOUR INTERVAL 10 METRES. NORTH AMERICAN DATUM 1927. TRANSVERSE MERCATOR PROJECTION.

WASHAHIGAN LAKE MANITOBA. EAST OF PRINCIPAL MERIDIAN EST DU MÉRIDIEN PRINCIPAL.



ALTITUDES EN MÈTRES. ÉQUIDISTANCE DES COURBES 10 MÈTRES. SYSTÈME DE RÉFÉRENCE GÉODÉSIQUE NORD-AMÉRICAIN 1927. PROJECTION TRANSVERSE DE MÉRIDIEN.

POUR TOUT RENSEIGNEMENT CONCERNANT LES RÉPÈRES ET BORNES ALTIMÉTRIQUES, S'ADRESSER AUX LÈVES GÉODÉSIQUES, DIRECTION DES LÈVES ET DE LA CARTOGRAPHIE OTTAWA.

ÉTABLI PAR LA DIRECTION DES LÈVES ET DE LA CARTOGRAPHIE, MINISTÈRE DE L'ÉNERGIE, DES MINES ET DES RESSOURCES, OTTAWA, PUBLIÉ EN 1986. ON A COMPARÉ CETTE CARTE AUX IMAGES PRISES PAR SATELLITE EN 1983 ET ON A TRUVÉ QUE LES CARACTÉRISTIQUES PRINCIPALES ÉTAIENT À JOUR. CES CARTES SONT EN VENTE AU BUREAU DES CARTES DU CANADA, MINISTÈRE DE L'ÉNERGIE, DES MINES ET DES RESSOURCES, OTTAWA, OU CHEZ LE VENDEUR LE PLUS PRÈS.