

Military users, refer to this map as: **Reference de cette carte pour usage militaire**
 SERIES A 742 SÉRIE MAP 72 N/3 CARTE ÉDITION 3 MCE ÉDITION

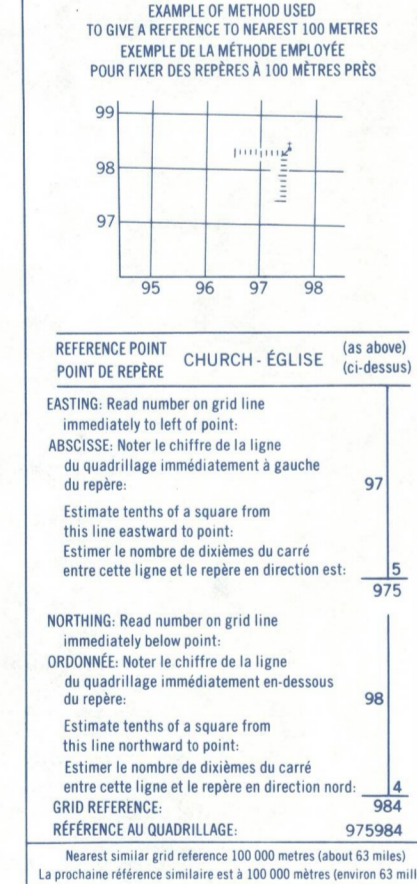

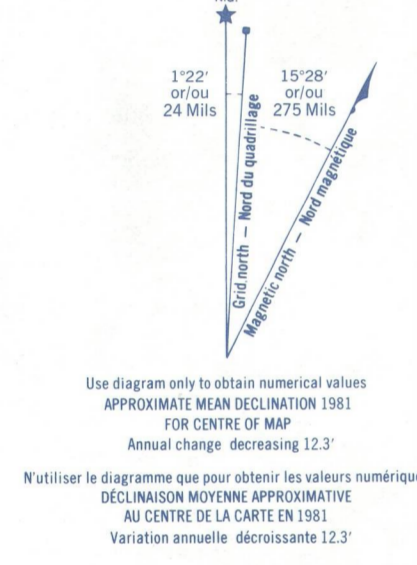
GLOSSARY GLOSSAIRE

Abundant	Abondant
Area	Zone
City Limits	Limites de ville
Customs	Douane
Ditch	Fossé
Dugout	Aboussi
Dune	Dune
Filtration Plant	Usine de filtration
Gas	Station de service
Golf Course	Terrain de golf
Joint Yard	Atelier
Kite	Façon
Lookout	Observatoire
Motor Road	Route de terre
Oil Wells	Puits de pétrole
Park	Parc
Risk	Précaution
Senior Citizens Home	Foyer de jour d'un club de seniors
String Bag	Fondrière à filaments
Surveyed Line	Ligne cadastrale
Tank	Réservoir
Water	Eau
Water Road	Chemin d'eau

For a complete glossary see reverse side
 Pour un glossaire complet, voir au verso

ABBREVIATIONS ABRÉVIATIONS

Abund.	Abondant	Abundant	de
C.	Country	Comté	
Co.	County	Comté	
E.	Embankment	Épave	
F.	Ferry	Ferrière	
Fr.	Indian Reserve	Réserve indienne	
H.	Hospital	Hôpital	
L.	Lot	Lot	
M.	Municipality	Municipalité	
Mun.	Municipality	Municipalité	
P.	Post Office	Bureau de poste	
PH	Power House	Centrale électrique	
RCMP	Royal Canadian Mounted Police	Gendarmes Royaux Canadiens	
Ris.	Risk	Précaution	
Trans Sta.	Transit Station	Poste de transformation	
Tr.	Tram Line	Ligne de tramway	



INDEX TO ADJOINING MAPS OF THE NATIONAL TOPOGRAPHIC SYSTEM

72 N/5	72 N/6	72 N/7
72 N/4	72 N/3	72 N/2
72 N/3	72 N/4	72 N/5

TABLAU D'ASSEMBLAGE DU SYSTÈME NATIONAL DE RÉVÉLATION CARTOGRAPHIQUE

Produced by the SURVEYS AND MAPPING BRANCH, DEPARTMENT OF ENERGY, MINES AND RESOURCES. Updated from aerial photographs taken in 1979. Culture check 1980. Published in 1982.

Copies may be obtained from the Canada Map Office, Department of Energy, Mines and Resources, Ottawa, at your nearest map store.

© 1982, Her Majesty the Queen in Right of Canada, Department of Energy, Mines and Resources.

Roads: hard surface, all weather; hard surface, all weather; loose or stabilized surface, all weather; loose surface, dry weather; unclassified streets; cart track; trail, cut line or portage.

Routes: paved, toute saison; gravel, aggloméré, toute saison; de gravier, temps sec; de terre; sentier, percé au portage.

FOR COMPLETE REFERENCE SEE REVERSE SIDE / POUR UNE LISTE COMPLÈTE DES SIGNES VOIR AU VERSO

GLIDDEN SASKATCHEWAN
 WEST OF THIRD MERIDIAN - OUEST DU TROISIÈME MÉRIDIEN
 Scale 1:50 000 Échelle

Information concerning location and precise elevation of bench marks can be obtained by writing to the Geodetic Survey, Ottawa.

CONVERSION SCALE FOR ELEVATIONS
 METERS 0 100 200 300 400
 FEET 0 100 200 300 400

ÉCHELLE DE CONVERSION DES ALTITUDES
 MÈTRES 0 100 200 300 400
 PIEDS 0 100 200 300 400

CONTOUR INTERVAL 25 FEET
 ÉLÉVATIONS IN FEET ABOVE MEAN SEA LEVEL
 North American Datum 1927
 Transverse Mercator Projection

On peut obtenir des renseignements sur la localité et l'altitude exacte des repères de nivellement en écrivant aux Services géodésiques, Ottawa.

ÉCHELLE DE CONVERSION DES ALTITUDES
 MÈTRES 0 100 200 300 400
 PIEDS 0 100 200 300 400

ÉLOIGNEMENT DES COURBES 25 PIEDS
 ÉLÉVATIONS EN PIEDS
 Système de référence géodésique nord-américain, 1927
 Projection transverse de Mercator

Élaboré par la DIRECTION DES LEVÉS ET DE LA CARTOGRAPHIE, MINISTÈRE DE L'ÉNERGIE, DES MINES ET DES RESSOURCES. Mise à jour à l'aide de photographies aériennes prises en 1979. Vérification des contours en 1980. Publié en 1982.

Ces cartes sont en vente au Bureau des Cartes du Canada, ministère de l'Énergie, des Mines et des Ressources, Ottawa, au plus près de chez vous.

© 1982, Sa Majesté La Reine du Chef du Canada, Ministère de l'Énergie, des Mines et des Ressources.

GLIDDEN 72 N/3
 ÉDITION 3 ÉDITION