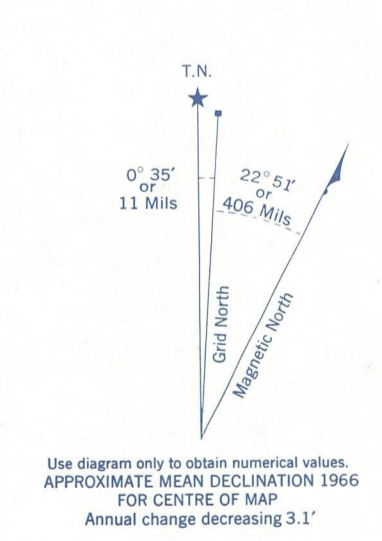
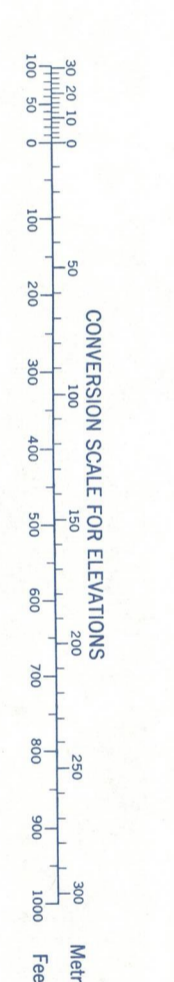
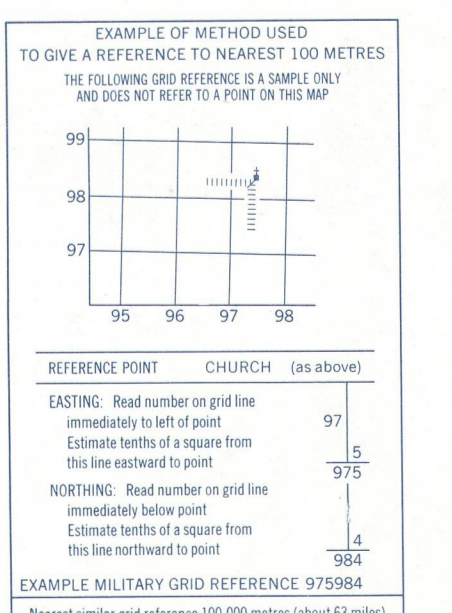


Refer to this map as: 92 J/9 EDITION 1 MCE SERIES A 721



ONE THOUSAND METRE UNIVERSAL TRANSVERSE MERCATOR GRID

GRID ZONE DESIGNATION	100,000 M. SQUARE IDENTIFICATION
10U	E M
	E L




ZONE 10

McGILL UNIVERSITY  
MAP COLLECTION  
SEP 1 1970  
GEOGRAPHY DEPARTMENT  
MONTREAL

Prepared, 1965, by the SURVEYS AND MAPPING BRANCH, DEPARTMENT OF ENERGY, MINES AND REVENUE, from aerial photographs taken in 1951. Partially updated from 1960 photometric information. First survey 1952 and 1953. Printed 1968.  
Copies may be obtained from the Map Distribution Office, Department of Energy, Mines and Resources, Ottawa.

Roads:  
loose or stabilized surface, all weather - gravier aggloméré, toute saison - 2 lanes or more  
loose surface, dry weather and unclassified streets - de gravier, temps sec et routes hors classe  
cart track - de terre  
trail or portage - sentier ou portage



This Provisional Map is equivalent to a standard map in accuracy of content.  
Some names on this map are not yet official. Corrections or additions are made by the Surveys and Mapping Branch.  
Contour Interval 100 Feet  
Elevations in Feet above Mean Sea Level  
North American Datum 1957  
Transverse Mercator Projection

Cette carte provisoire équivaut à une carte régulière au point de vue précision de l'information.  
Certains noms inscrits sur cette carte ne sont pas encore officiels. La Direction des levés et de la cartographie assure qu'il ne public de lui signaler corrections et additions.  
Équidistance des courbes 100 PIEDS  
Élévations en pieds au-dessus de niveau moyen de la mer  
Réseau de référence nord-américain 1957  
Projection transverse de Mercator

Établie en 1965, par la DIRECTION DES LEVÉS ET DE LA CARTOGRAPHIE, MINISTÈRE DE L'ÉNERGIE, DES MINES ET DES RESSOURCES, d'après des photographies aériennes prises en 1951. Mise à jour partiellement d'après des renseignements photométriques, 1962. Levés sur le terrain en 1952 et 1953. Imprimée en 1968.  
Des copies sont en vente au Bureau de distribution des cartes, ministère de l'Énergie, des Mines et des Ressources, Ottawa.

SUPERSEDED EDITION  
92 J/9 EDITION 1