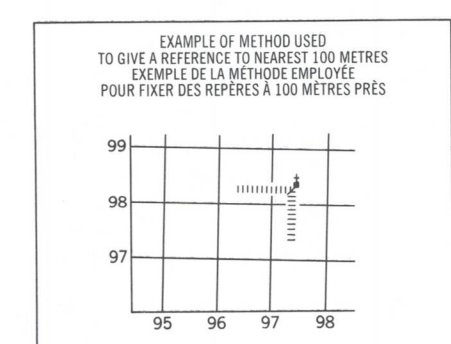
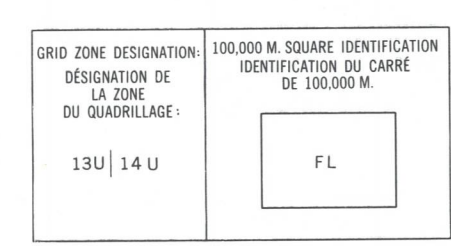


LEGEND - LÉGENDE

| ROADS AND RELATED FEATURES - ROUTES ET OUVRAGES CONNEXES | |
|--|--|
| HARD SURFACE, ALL WEATHER | SURFACE DURE, TOUTES SAISONS |
| LOOSE SURFACE | GRAVIER |
| CART TRACK, WINTER ROAD, UNDER CONSTRUCTION | CHEMIN DE TERRE, D'HIVER, EN CONSTRUCTION |
| TRAIL, CUTLINE, PORTAGE | SENTIER, PERCÉE, PORTAGE |
| BUILT UP AREA | AGGLOMÉRATION |
| RAILWAY, SIDING, STATION, STOP | CHEMIN DE FER, VOIE D'ÉVÈTEMENT, GARE, ARRÊT |
| BRIDGE | PONT |
| SEAPLANE BASE, ANCHORAGE | HYDROAÉROPORT, MOULAGE |
| LANDMARK FEATURES - POINTS DE REPÈRE | |
| HOUSE, BARN | MAISON, GRANGE |
| CHURCH, SCHOOL | ÉGLISE, ÉCOLE |
| POST OFFICE | BUREAU DE POSTE |
| HISTORICAL SITE | LIEU HISTORIQUE |
| TOWERS, FIRE, RADIO | TOURS, FEU, RADIO |
| WELL, OIL, GAS | PUITS, PÉTROLE, GAZ |
| TANK, OIL, GASOLINE, WATER | RÉSERVOIR, PÉTROLE, ESSENCE, EAU |
| TELEPHONE LINE | LIGNE TÉLÉPHONIQUE |
| POWER TRANSMISSION LINE | LIGNE DE TRANSPORT D'ÉNERGIE |
| MINE | MINE |
| CUTTING, EMBANKMENT | TRANCHÉE, REMBLAI |
| GRAVEL PIT | FOSSE DE GRAVIER |
| BOUNDARIES AND CONTROL - FRONTIÈRES ET POINTS DE RÉFÉRENCES | |
| INTERNATIONAL, PROVINCIAL | INTERNATIONALE, PROVINCE |
| BOUNDARY MONUMENT | BORNE FRONTIÈRE |
| COUNTY, DISTRICT | COMTÉ, DISTRICT |
| TOWNSHIP, PARISH - SURVEYED - NON SURVEYED | CANTON, PAROISSE - ARPENTÉ - NON ARPENTÉ |
| TOWNSHIP, DLS - SURVEYED - NON SURVEYED | CANTON, DLS - ARPENTÉ - NON ARPENTÉ |
| MUNICIPALITY | MUNICIPALITÉ |
| INDIAN RESERVE, PARK, ETC. | RÉSERVE INDIENNE, PARC, ETC. |
| HORIZONTAL CONTROL POINT | REPÈRE PLANIMÉTRIQUE |
| BENCH MARK | REPÈRE DE NIVELLEMENT |
| SPOT ELEVATION, ELEVATION APPROXIMATE | POINT COTÉ, ÉLEVATION APPROXIMATIVE |
| DRAINAGE ET RELATED FEATURES - DRAINAGE ET OUVRAGES CONNEXES | |
| STREAM, SHORELINE - INDEFINITE | COURS D'EAU, RIVE, IMPRÉCISE |
| DIRECTION OF FLOW | DIRECTION DU COURANT |
| LAKE, INTERMITTENT | LAC, INTERMITTENT |
| INUNDATED, FLOODED LAND | TERRAIN INONDÉ |
| MARSH OR SWAMP (WOODED) | MARAIS OU MARECAGE (BOISÉ) |
| DRY RIVER BED WITH CHANNELS | LIT DE COURS D'EAU TARI AVEC CHENAUX |
| SAND, ABOVE, IN WATER | SABLE, AU DESSUS, DANS L'EAU |
| STRING BOG | MARECAGES EN ENFILADE |
| TUNDRA, PONDS, POLYGONS | TOUNDRA, ETANGS, SOLS POLYGOONAUX |
| RAPIDS | RAPIDES |
| FORESHORE FLATS | ESTRANS |
| ROCK | ROCHE |
| DAM | BARRAGE |
| WHARF | QUAI |
| DITCH | FOSSE |
| RELIEF FEATURES - RELIEF | |
| CONTOURS | COURBE DE NIVEAU |
| APPROXIMATE CONTOUR | COURBE DE NIVEAU APPROXIMATIF |
| DEPRESSION | COURBE DE CUVETTE |
| ESKER | ESKER |
| PINGO | PINGO |
| SAND, SAND DUNES | SABLE, DUNES |
| PALSA BOG | PALSE |
| WOODED AREA | RÉGION BOISÉE |

| | | | |
|-----|---------|--------|-----|
| 190 | A 20805 | 9 / 68 | 197 |
| 29 | A 20764 | 9 / 68 | 22 |
| 100 | A 20805 | 9 / 68 | 107 |
| 209 | A 20805 | 9 / 68 | 202 |



| | | |
|---------|--------|---------|
| 63 1/2 | 63 1/4 | 63 3/4 |
| 63 1/5 | 63 1/6 | 63 1/3 |
| 63 1/10 | 63 1/9 | 63 1/12 |

REFERENCE POINT / POINT DE REPÈRE CHURCH - ÉGLISE (10-dévis)

EASTING, Read number on grid line immediately to left of point / LONGITUDE, EST. Note le chiffre de la ligne de quadrillage immédiatement à gauche du repère. Estimate length of a square from this line towards the point. / Estimer le nombre de diagonales du carré entre cette ligne et le repère en direction est.

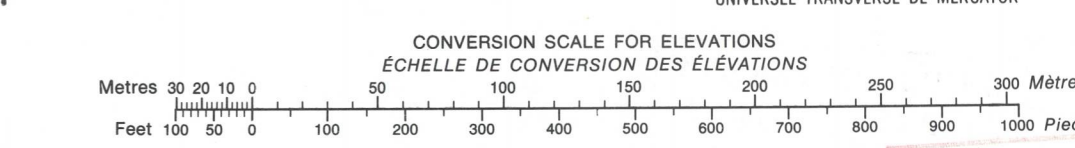
NORTHING, Read number on grid line immediately below point. / LATITUDE, NORD. Note le chiffre de la ligne de quadrillage immédiatement en dessous du repère. Estimate length of a square from this line towards the point. / Estimer le nombre de diagonales du carré entre cette ligne et le repère en direction nord.

GRID REFERENCE SAMPLE / EXEMPLE DU QUADRILLAGE

Repère sur une grille de référence (100,000 mètres carrés) (10-dévis). La longueur obtenue est de 100,000 mètres (10-dévis).

NOTE: GRID TICKS WITH NUMBERS IN BRACKETS OR WITHOUT NUMBERS INDICATE THE ZONE 13. / LES TRAITS NUMÉRIQUES EN TROIS PARENTHÈSES OU SANS NUMÉRO INDICENT LE QUADRILLAGE DE 100 MÈTRES, T.M.

NOTER: UN THOUSAND METRE UNIVERSAL TRANSVERSE MERCATOR GRID ZONE 13 QUADRILLAGE DE MILLE MÈTRES UNIVERSEL TRANSVERSE DE MERCATOR



6069000

63 L/16

EDITION 1

The 1973 MAGNETIC BEARING is 13°05' (253 mmi) EAST OF GRID NORTH. / Le REPÈRE MAGNÉTIQUE de 1973 est 13°05' (253 mmi) à l'est du NORD DU QUADRILLAGE.

The 1973 MAGNETIC BEARING is 2°15' (40 mmi) EAST OF TRUE NORTH for north of map. / Le NORD DU QUADRILLAGE est 2°15' (40 mmi) à l'est du NORD GÉOGRAPHIQUE au centre de la carte.