

Military users, refer to this map as: **SERIES A 721 SÉRIE MAP 82 K/15 CARTE**  
 Références de cette carte pour usage militaire: **EDITION 2 MCE ÉDITION**

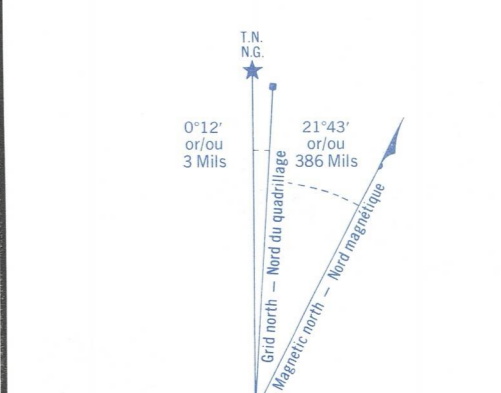
**GLOSSARY GLOSSAIRE**

Artificial	Terrain d'altitude
Area	Zone
City Limits	Limites de ville
Customs	Douane
Ditch	Fossé
Duress	Abrevoir
Dump	Décharge
Filtration Plant	Usine de filtration
Gas	Gaz
Golf Course	Terrain de golf
Iron Ore	Minerai de fer
Lookout	Bétoir
Mill Race	Déversoir de moulin
Oil Wells	Puits de pétrole
Park	Parc
Ranch	Élevage
Senior Citizens Home	Foyer du Tâcheur
Ski Area	Station de ski
String Bag	Fondrière à liants
Surveyed Line	Ligne arpentée
Track	Route
Water	Eau
Water Head	Chemin d'eau

For a complete glossary see reverse side  
 Pour un glossaire complet, voir au verso

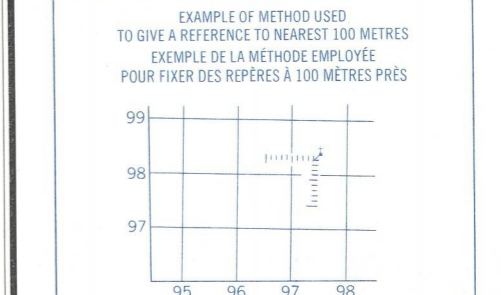
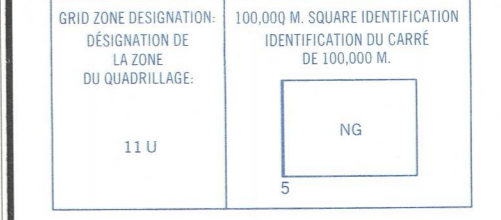
**ABBREVIATIONS ABRÉVIATIONS**

Aband.	Abandoned	Abandonné, ne
C.	County	Comté
CD	County District	Comté
E.	Excelsior	Élévateur
F.R.	Ferry	Ferrière
I.R.	Indian Reserve	Réserve indienne
H.	Hospital	Hôpital
L.	Lot	Lot
M.	Municipality	Municipalité
M.P.	Municipal Police	Municipalité
P.	Post Office	Bureau de poste
R.H.	Road House	Caravansérail
R.M.P.	Royal Canadian Mounted Police	Gendarmerie Royale Canadienne
Res.	Reservoir	Reservoir
Trans. Sta.	Transformer Station	Poste de transformation
T.F.L.	Tree Farm License	Licence de sylviculture



Use diagram only for tabular numerical values  
 APPROXIMATE MEAN DECLINATION 1978  
 DÉCLINAISON MOYENNE APPROXIMATIVE  
 AU CENTRE DE LA CARTE EN 1978  
 Variation annuelle décroissante 5.2"

**ONE THOUSAND METRE  
 UNIVERSAL TRANSVERSE MERCATOR GRID  
 ZONE 11  
 QUADRILLAGE DE MILLE MÈTRES  
 TRANSVERSE UNIVERSEL DE MERCATOR**



**REFERENCE POINT** CHURCH - ÉGLISE (see above)  
**POINT DE REPÈRE** CHURCH - ÉGLISE (voir ci-dessus)

**EXISTING** Read number on grid line immediately to left of point.  
**LONGITUDE EST.** Note the number of the figure of quadrangle immediately to the right of the point.  
 Estimate tenths of a square from this line eastward to point.  
 Estimate the number of squares to the grid centre line figure and the square in direction east.  
**NORTHING** Read number on grid line immediately below point.  
**LATITUDE NORTH.** Note the number of the figure of quadrangle immediately to the right of the point.  
 Estimate tenths of a square from this line northward to point.  
 Center the number of squares of the grid on this line and the square in direction north.  
**GRID REFERENCE:** 979884  
**REPÈRE AU QUADRILLAGE:** 979884  
 Ne pas arrêter l'opération jusqu'à ce que le chiffre de référence soit 979884.  
 Ne pas arrêter l'opération jusqu'à ce que le chiffre de référence soit 979884.

**TABLEAU D'ASSEMBLAGE DU SYSTÈME NATIONAL DE RÉFÉRENCE CARTOGRAPHIQUE**


82 N/3	82 N/2	82 N/1
82 K/4	82 K/5	82 K/6
82 K/13	82 K/10	82 K/9

**INDEX TO ADDRESS MAPS OF THE NATIONAL TOPOGRAPHIC SYSTEM**

**BUGABOO CREEK**  
 82 K/15  
 ÉDITION 2

Produced by the SURVEYS AND MAPPING BRANCH, DEPARTMENT OF ENERGY, MINES AND RESOURCES, 13111 Avenue of the Americas, Ottawa, Ontario, Canada K1A 0S8.  
 Copied from the Canada Map Office, Department of Energy, Mines and Resources, Ottawa, Ontario, Canada K1A 0S8.  
 © 1978 Her Majesty the Queen in Right of Canada, Department of Energy, Mines and Resources.

**BUGABOO CREEK**  
 ROOSTERLAND DISTRICT  
 BRITISH COLUMBIA  
 WEST OF FIFTH MERIDIAN-OUEST DU CINQUIÈME MÉRIDIEN  
 Scale 1:50,000 Échelle



Information concerning location and precise elevation of bench marks can be obtained by writing to the Geodetic Survey, Surveys and Mapping Branch, Ottawa.  
 On peut obtenir des renseignements sur le lieu et l'altitude exacte des repères de nivellement en écrivant aux Levés géodésiques, Direction des levés et de la cartographie, Ottawa.

**CONTOUR INTERVAL 100 FEET**  
 Élévations en pieds au-dessus du niveau moyen de la mer  
 North American Datum 1987  
 Système de référence géodésique nord-américain, 1987  
 Projection transverse de Mercator

**ÉCHELLE DES COURBES 100 PIEDS**  
 Élévations en pieds au-dessus du niveau moyen de la mer  
 Système de référence géodésique nord-américain, 1987  
 Projection transverse de Mercator

Éditée par la DIRECTION DES LEVÉS ET DE LA CARTOGRAPHIE, MINISTÈRE DE L'ÉNERGIE, DES MINES ET DES RESSOURCES. Mise à jour à l'aide de photographies aériennes prises en 1976. Vérification des données en 1977. Révisé le 15 mars 1978.  
 Ces cartes sont en vente au Bureau des Cartes du Canada, Ministère de l'Énergie, des Mines et des Ressources, Ottawa, au prix de 1,50 \$ par feuille.  
 © 1978 Sa Majesté La Reine du Chef de Canada, Ministère de l'Énergie, des Mines et des Ressources.