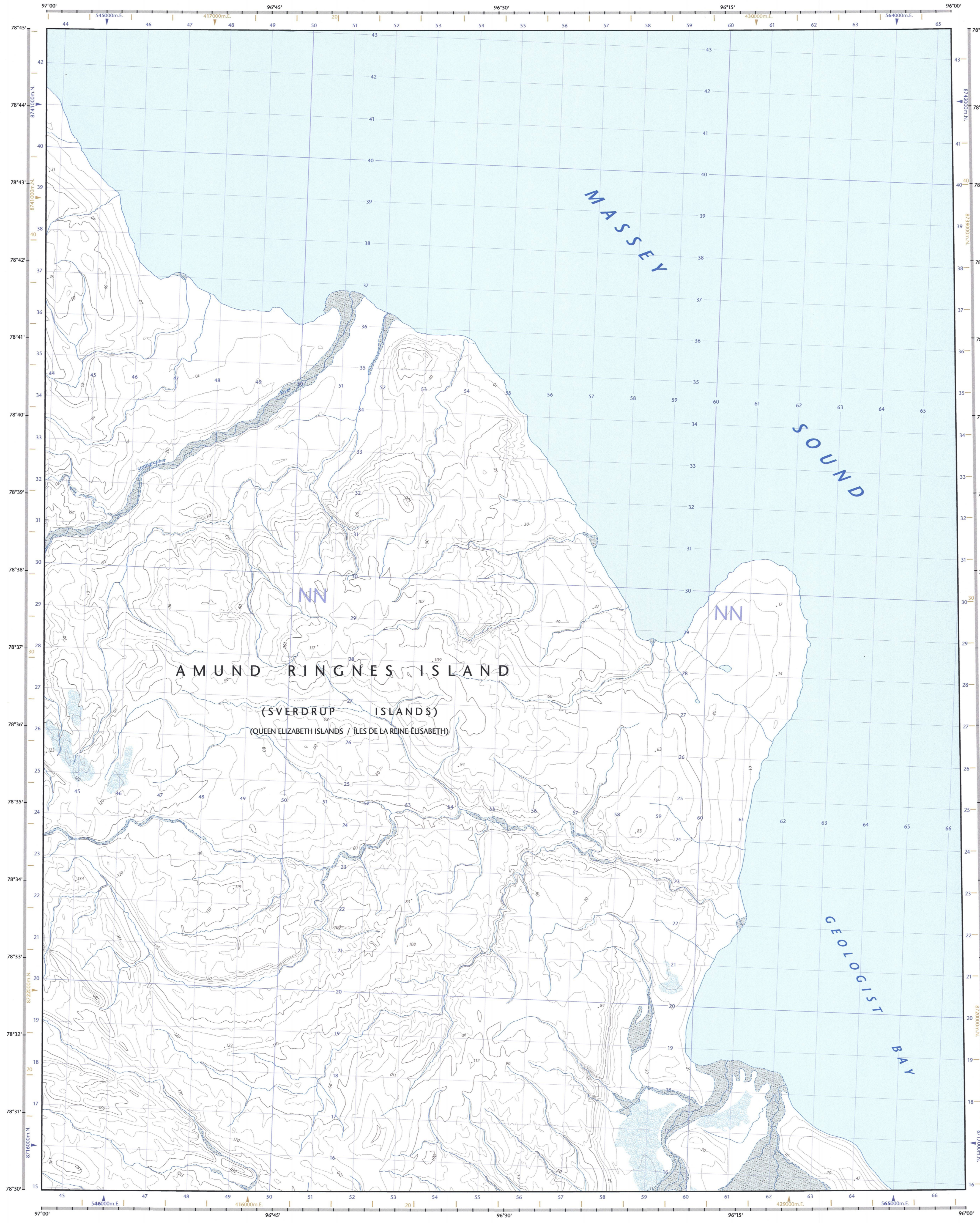


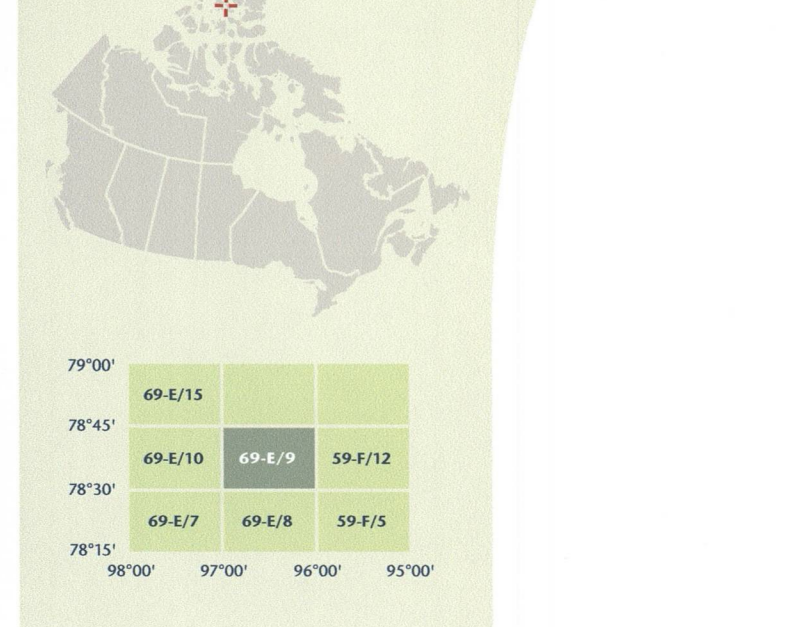
- Road: hard surface, more than 2 lanes, service centre
Route: revêtement dur, plus de 2 voies, centre de service
- Road: hard surface, 2 lanes, less than 2 lanes, unimproved
Route: revêtement dur, 2 voies, moins de 2 voies, pavés/lanche
- Road: hard surface, street, loose or stabilized surface, street, conduit bridge
Route: revêtement dur, rue; de gravier, aggloméré, rue; pont de canalisation
- Road: loose or stabilized surface, all season, 2 lanes or more, less than 2 lanes
Route: de gravier, aggloméré, toute saison, 2 voies ou plus, moins de 2 voies
- Road: loose surface, dry weather, vehicle track or winter road, trail, portage
Route: de gravier, temps sec; chemins de terre ou d'hiver; sentier; portage
- Highway interchange, highway route number, built-up area
Échangeur routier; numéro de route; agglomération
- Railway, single track, railway station, trestle, multiple tracks, turntable
Chemin de fer, voie unique; gare; chevalet; voies multiples; plaque tournante
- Railway, abandoned; railway yard
Chemin de fer, abandonné; gare de triage
- Rapid transit: rail, road, footbridge
Transport rapide: voie ferrée; route; passerelle
- Causeway, covered bridge, tunnel, bridge, movable bridge
Chaussée; pont couvert; tunnel; pont; pont mobile
- Boundary: international
Limite: internationale
- Boundary: provincial or territorial, area outline
Limite: provinciale ou territoriale
- Boundary: administrative; recreational
Limite: administrative; récréative
- Boundary: geographic; unsurveyed geographic
Limite: géographique; géographique non approuvée
- Fort, wall, fence
Fort, mur; clôture
- Power transmission line; multiple lines; submarine cable
Ligne de transport d'énergie; lignes multiples; câble sous-marin
- Pipeline: oil, natural gas
Pipeline: pétrole; gaz naturel
- Pipeline: multi-use; control valve; multiple lines
Pipeline: utilisation multiple; vane de contrôle; lignes multiples
- Pipeline underground: oil, natural gas, multi-use
Pipeline souterrain: pétrole; gaz naturel; utilisation multiple
- Mine: pit, sand, gravel, clay, quarry
Mine; sablière; gravière; glabrière; carrière
- Airport or airfield, runway: hard surface; loose surface; heliport
Aéroport ou terrain d'atterrissage; piste d'envol; revêtement dur; de gravier; hélicoptère
- Chimney, industrial, flare stack, burner, height, lumberyard
Cheminée; industriel; tour; brûleur; hauteur; parc à bois débités
- Tank water tank, radar antenna, radio telescope
Chimie; citerne d'eau; antenne radar; radiotélescope
- Silo; grain elevator; clearance tower
Silo; élévateur à grains; tour de dégagement
- Electric facility: oil or natural gas facility; wind operated device
Installation électrique; installation pétrolière ou gazière; éolienne
- Tower: communication; fire; control
Tour: communication; incendie; contrôle
- Domestic waste; liquid waste; industrial solid deposit
Déchet domestique; déchet liquide; dépôt de solide industriel
- Lookout, historic site, ruins, zoo
Belvédère; lieu historique; ruines; zoo
- Golf course; campground; ski area; sportplatz
Terrain de golf; terrain de camping; station de ski; centre sportif
- Aerial cableway, ski lift, sports track, arena
Téléphérique; remontée-pente; piste de course; aréna
- Building: underground building; religious, educational; cabin
Bâtiment: bâtiment non identifié; religieux; d'enseignement; cabine
- Hospital; medical centre; senior citizens home; lodging
Hôpital; centre médical; résidence pour personnes âgées; gîte
- City hall; municipal hall; community centre
Maison de ville; salle municipale; centre communautaire
- Customs post; ranger or warden station; cemetery
Poste de douane; poste de garde forestier ou poste de garde de parc; cimetière
- Court house; correctional institute
Palais de justice; établissement correctionnel
- Fire station; police station; armory
Casernes de pompiers; poste de police; manège militaire
- Waterbody or shoreline; watercourse; disappearing stream
Plan d'eau ou littoral; cours d'eau; cours d'eau disparaisant
- Navigation light, ferry route; navigation beacon
Feu de navigation; traversée; balise de navigation
- Coast Guard station; airplane anchorage; marina
Station de la garde côtière; mouillage d'aéronefs; marina
- Fish ladder; dam: small; large; carrying road
Échelle à poissons; barrage: petit; grand; portant une route
- Dike or seawall; wharf; breakwater
Dighe ou mur de protection; quai; brise-lames
- Boat ramp; pier or dock
Rampe de mise à l'eau; quai
- Drydock; slip; crib or abandoned bridge pier; ford
Cal sèche; cale; caisson ou pilier de pont abandonné; gué
- Canal; lock; spring
Canalisation; écluse; source
- Reservoir; underground reservoir; fish pond
Réservoir; réservoir souterrain; réservoir dans l'eau
- Dry river bed; sand in water, freshwater; intermittent lake, slough
Lit de rivière à sec; sable dans l'eau; étang; lac intermittent; tourbière
- Rapids; falls
Rapides; chutes
- Rocky ledge; rocky reef; rocks in water; exposed shipwreck
Banc rocheux; rochers dans l'eau; épave émergée
- Mosses; glacial debris; permanent snow and ice
Mousses; débris glaciaires; neige et glace permanentes
- Wetlands: marsh, muskeg; swamp; marsh in water; string bog
Ternes humides; marais; tourbière; marais dans l'eau; tourbière réticulée
- Tundra ponds; tundra polygons; peat bog
Étang de tourbière; polygones de tourbière; tourbière à palme
- Sand; esker; prairie; wooded area
Sable; esker; prairie; région boisée
- Contour: index; intermediate; approximate
Courbe de niveau: principale; intermédiaire; approximative
- Depression contour; spot elevation; cave
Courbe de caverne; point coté; caverne



69-E/9 SCALE 1:50 000 EDITION 02

NO TITLE

Nunavut



Natural Resources Canada / Ressources naturelles Canada

ISBN 978-0-600-67331-8

Produced on March 1, 2012, by the Centre for Topographic Information, Natural Resources Canada. Établie le 1^{er} mars 2012, par le Centre d'information topographique, Ressources naturelles Canada.

Map content validity dates: Road network, Absent; Hydrographic network, 2007; Vegetation, Absent; Buildings, Absent; Boundaries, Absent; Toponymy, 2004 - 2012.

For corrections, additions or comments concerning the content of this map, please contact Natural Resources Canada at: topo.maps@NRCan.gc.ca

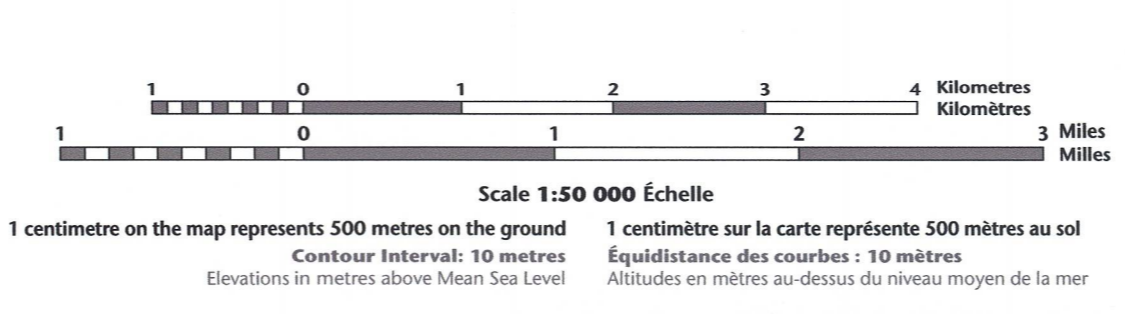
This map is not to be used for air or marine navigation.

Dates de validité du contenu de la carte: Réseau routier, Absent; Réseau hydrographique, 2007; Végétation, Absent; Bâtiements, Absent; Limites, Absent; Toponymie, 2004 - 2012.

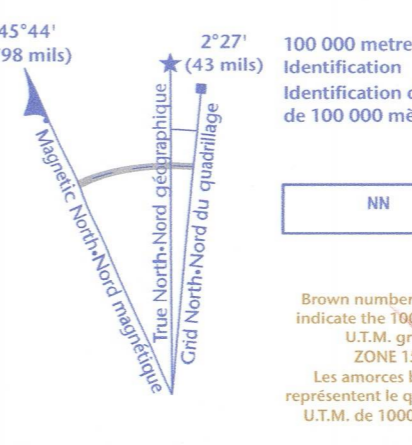
Consultez les mises à jour de la carte sur: http://GeoGratis.gc.ca

Cette carte ne doit pas être utilisée pour la navigation aérienne ou maritime.

NO TITLE Nunavut



Use diagram only to obtain numeric values. Approximate Mean Declination 2012 for centre of map. Annual change decreasing 77.1. Utilisez le diagramme que pour obtenir les valeurs numériques. Déclinaison moyenne approximative au centre de la carte en 2012. Variation annuelle décroissante 77.1.



100 000 metre Square Identification of the 100 000 metres. 1000 metre Universal Transverse Mercator Grid. Zone 18N. Désignation de la zone du quadrillage.

79°00'	69°E/5		
78°45'	69°E/10	69°E/9	59°E/12
78°30'	69°E/7	69°E/8	59°E/5
78°15'	97°00'	96°00'	95°00'

69-E/9 SCALE 1:50 000 EDITION 02 VERSION 00 SERIE A713

Digital map / Carte numérique. Cat. no. / No de cat. M162-000009 ISBN 978-0-600-67331-8