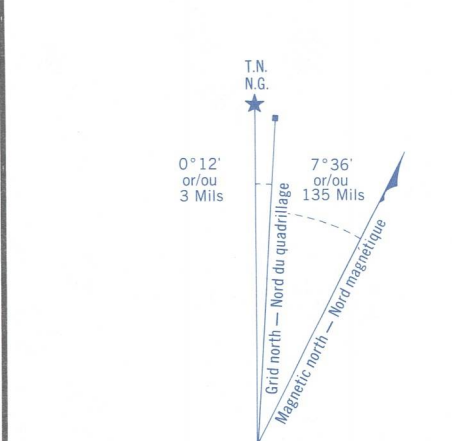
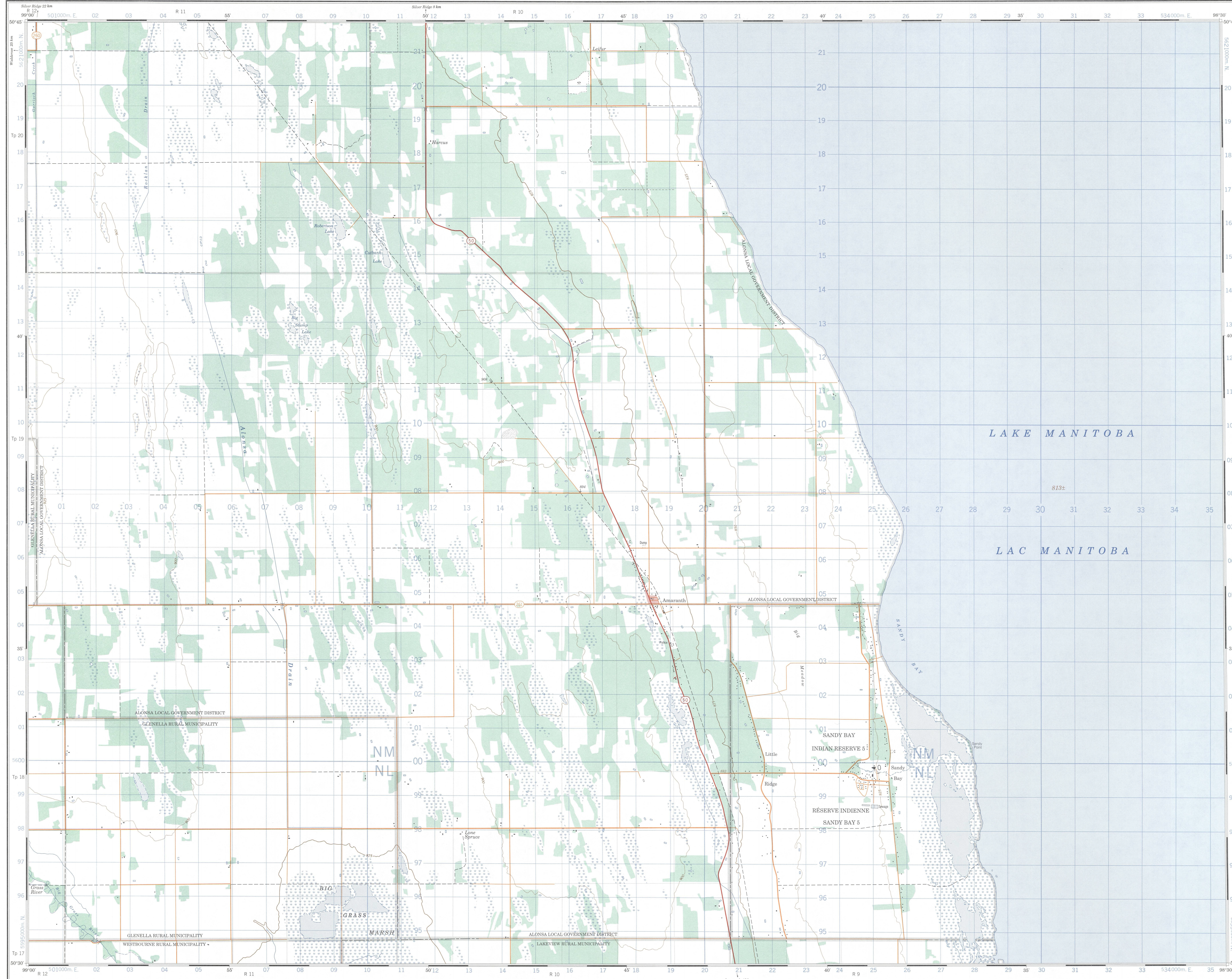
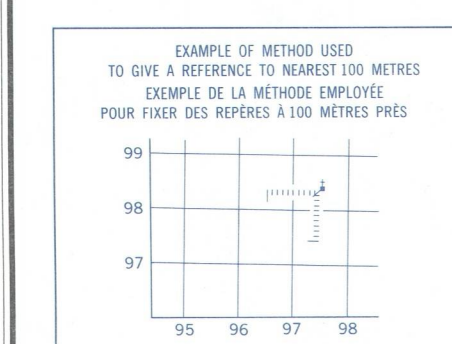



Military users:
refer to this map as:
Référer de cette carte
pour usage militaire.

SERIE A 743 SERIE
MAP 62 J/10 CARTE
EDITION 3 MCE EDITION



ONE THOUSAND METRE
UNIVERSAL TRANSVERSE MERCATOR GRID
ZONE 14
QUADRILLAGE UNIVERSAL TRANSVERSE DE MERCATOR
DE MILLE METRES



REFERENCE POINT CHURCH-ÉGLISE
EASTING: Road number on grid line immediately to left of point
ABSCISSA: Note le chiffre de la ligne du quadrillage immédiatement à gauche du repère

Estimate tenth of a square from this line northward to point
Estimer le nombre de dixièmes de carré entre cette ligne et le repère en direction nord

NORTHING: Road number on grid line immediately below point
ORDONNÉE: Note le chiffre de la ligne du quadrillage immédiatement en dessous du repère

Estimate tenth of a square from this line northward to point
Estimer le nombre de dixièmes de carré entre cette ligne et le repère en direction nord

GRID REFERENCE: 0984
REFERENCE AU QUADRILLAGE: 0984

Nearest similar grid reference 100 000 metres
La référence similaire la plus près est à 100 000 mètres

62 J14	62 J15	62 J16
62 J11	62 J10	62 J9
62 J8	62 J7	62 J6

PRODUCED BY THE CANADA CENTRE FOR MAPPING, DEPARTMENT OF ENERGY, MINES AND RESOURCES INFORMATION CURRENT AS OF 1990. PUBLISHED IN 1992.

COPIES MAY BE OBTAINED FROM THE CANADA MAP OFFICE, DEPARTMENT OF ENERGY, MINES AND RESOURCES, OTTAWA, ON YOUR NEAREST MAP DEALER.

© 1992. HER MAJESTY THE QUEEN IN RIGHT OF CANADA, DEPARTMENT OF ENERGY, MINES AND RESOURCES.

Roads:
hard surface
hard surface
loose or stabilized surface, all weather
loose surface, dry weather
unclassified road or street
cart track
trail, cut line or portage

Routes:
revêtement dur
revêtement dur
de gravier, aggloméré, toute saison
de terre
septic, cercle ou portage

Scale 1:50 000

AMARANTH
MANITOBA
WEST OF PRINCIPAL MERIDIAN OUEST DU MÉRIDIEN PRINCIPAL

Scale 1:50 000 Échelle

CONTOUR INTERVAL 25 FEET
Elevations in Feet above Mean Sea Level
North American Datum 1927
Transverse Mercator Projection

CONVERSION SCALE FOR ELEVATIONS
Echelle de conversion des altitudes

Mètres 0 100 200 300 400 500 600 700 800 900 1000
Feet 100 50 0 50 100 150 200 250 300 350 400 450 500 550 600 650 700 750 800 850 900 950 1000

For complete reference see reverse side

Information concerning bench marks and horizontal survey measurements can be obtained from Geomatics Survey, Canada Centre for Mapping, Ottawa.

Pour tout renseignement concernant les repères de nivellement et les bornes géodésiques, prient de s'adresser à la Division des bornes géodésiques, Centre canadien des cartes, Ottawa.

Échelle de conversion des altitudes

Équivalence des courbes de pieds

Altitudes en pieds

Système de référence géodésique nord-américain 1927
Projection transverse de Mercator

ÉTABLI PAR LE CENTRE CANADIEN DE CARTOGRAPHIE, MANITOBA, DE L'ÉNERGIE, DES MINES ET DES RESSOURCES. RENSEIGNEMENTS À JOUR EN 1990. ÉDITÉ EN 1992.

CES CARTES SONT EN VENTE AU BUREAU DES CARTES DU CANADA, MINISTÈRE DE L'ÉNERGIE, DES MINES ET DES RESSOURCES, OTTAWA, CHEZ LE VENDOR LE PLUS PRÈS.

© 1992. SA MAJESTÉ LA REINE DU CHEF DU CANADA, MINISTÈRE DE L'ÉNERGIE, DES MINES ET DES RESSOURCES.

AMARANTH
62 J/10
EDITION 3 EDITION

Energy, Mines and Resources Canada / Énergie, Mines et Ressources Canada