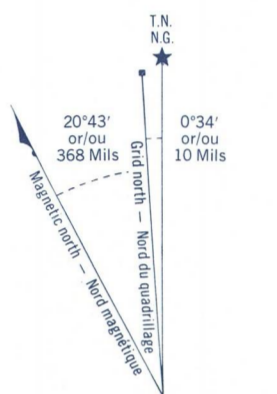
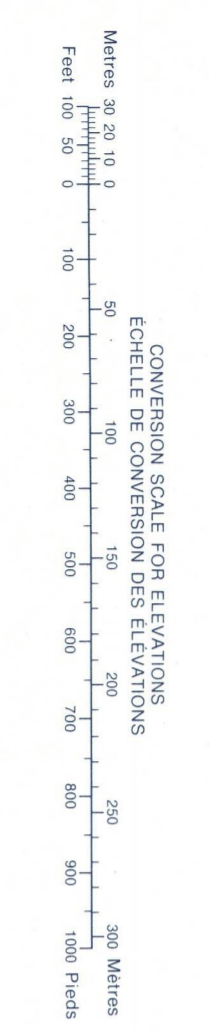

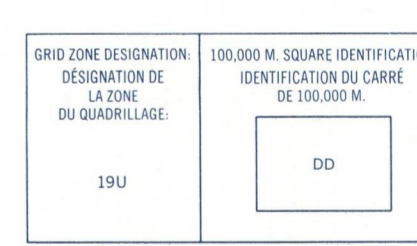


Military users, refer to this map as: **SERIE A761 SERIE MAP 22 C/12 CARTE**
 Réference de cette carte pour usage militaire: **EDITION 2 MCE EDITION**



This diagram only to obtain numerical values
 APPROXIMATE MEAN DECLINATION 1954
 FOR CENTRE OF MAP
 Annual change decreasing 2.9"
 Utiliser le diagramme que pour obtenir les valeurs numériques
 AU CENTRE DE LA CARTE EN 1954
 Variation annuelle décroissante 2.9"


ONE THOUSAND METRE
 UNIVERSAL TRANSVERSE MERCATOR GRID
 ZONE 19
 QUADRILLAGE DE MILLE MÈTRES
 TRANSVERSE UNIVERSEL DE MERCATOR



REFERENCE POINT CHURCH - EGLISE (see above) (voir ci-dessus)
 POINT DE REPERE
 EASTING: Read number on grid line immediately to left of point.
 LECTURE EST: Lire le chiffre de la ligne de quadrillage immédiatement à gauche du point.
 ESTIMATE TENTHS of a square from this line eastward to point.
 Estimez dixièmes de carré de cette ligne et le repère en direction est.
 NORTHING: Read number on grid line immediately below point.
 LECTURE NORD: Lire le chiffre de la ligne de quadrillage immédiatement en dessous du point.
 ESTIMATE TENTHS of a square from this line northward to point.
 Estimez dixièmes de carré de cette ligne et le repère en direction nord.
 GRID REFERENCE: 975064
 REPERE AU QUADRILLAGE: 975064
 Note: A distance of 100 metres (328 feet) is shown. The reference distance indicated is at 100,000 metres (328,084 feet) above CD datum.

Produced by the SURVEYS AND MAPPING BRANCH, DEPARTMENT OF ENERGY, MINES AND RESOURCES. Updated from aerial photographs taken in 1968. Culture check 1972. Printed 1975.
 Copies may be obtained from the Canada Map Office, Department of Energy, Mines and Resources, Ottawa, or your nearest map dealer.
 © Canada Copyright Reserved 1975

Roads:
 loose or stabilized surface, all weather...
 loose surface, dry-weather and unclassified streets...
 cart track...
 trail, cut line or portage...
 Routes:
 gravel aggregate, loose ballast...
 de gravier, temps sec et routes hors classe...
 de terre...
 sentier, percé ou portage...



LAC LARREY
 SAGUENAY COUNTY - COMTE DE SAGUENAY
 QUEBEC

This Provisional Map is equivalent to a standard map as shown on sheet.
 Some names on this map are not yet official. Corrections or additions are invited by the Survey and Mapping Branch.
 CONTINENTAL SHEET
 Elevations in Feet above Mean Sea Level
 North American Datum 1927
 Transverse Mercator Projection

Cette carte provisoire équivaut une carte régulière au point de vue de sa précision de l'information.
 Certains noms inscrits sur cette carte ne sont pas encore officiels. La Direction des levés et de la cartographie accepte les suggestions de corrections et d'additions.
 ÉLEVATIONS EN PIEDS AU-DESSUS DE LA MER (niveau moyen de la mer)
 Système de référence géodésique nord-américain, 1927
 Projection transverse de Mercator

Établie par la DIRECTION DES LEVÉS ET DE LA CARTOGRAPHIE, MINISTÈRE DES LEVÉS, DES MINES ET DES RESSOURCES. Mise à jour à l'aide de photographies aériennes prises en 1968. Vérification des erreurs en 1972. Imprimé en 1975.
 Des cartes sont en vente au Bureau des Cartes du Canada, Ministère des Levés, des Mines et des Ressources, Ottawa, ou chez les revendeurs de cartes.
 © Canada 1975. Tous droits réservés.