


Military users, refer to this map as: **MAP 64 N/15**
 Références de cette carte pour usage militaire: **EDITION 1 MCE**


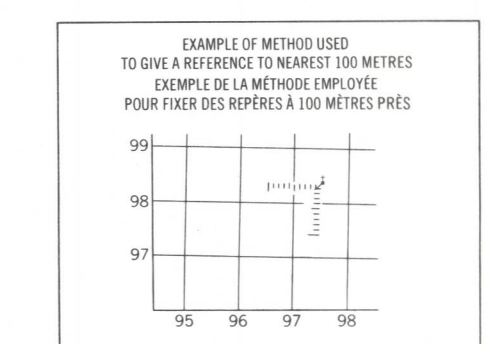
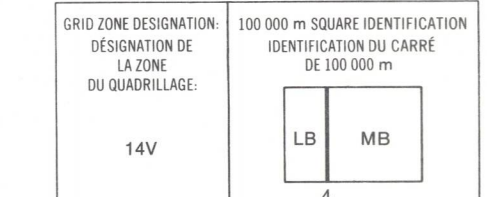
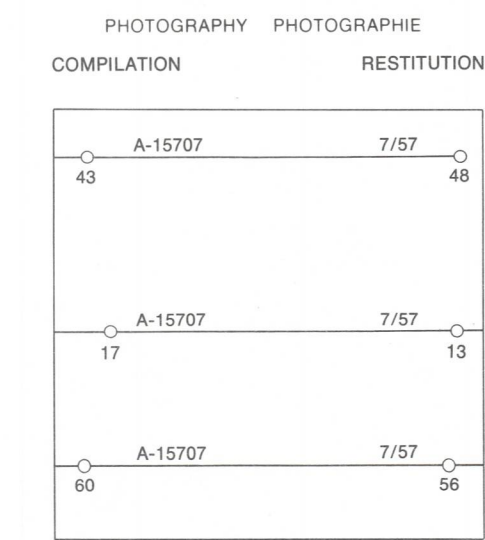


LEGEND - LÉGENDE

- ROAD, HARD SURFACE, ALL WEATHER ROUTE, SURFACE DURÉE, TOUTES SAISONS
- ROAD, COARSE SURFACE ROUTE, SURFACE DE GRAVIER
- CART TRACK, WINTER ROAD CHEMIN DE CHARRON, ROUTE D'HIVER
- TRAIL, CUT LINE, PORTAGE SENTIER, PERÇÉE OU PORTAGE
- BUILT-UP AREA AGGLOMÉRATION
- RAILWAY, SIDING, STATION, STOP CHEMIN DE FER, VOIE D'ÉVITEMENT, STATION, ARRÊT
- BRIDGE PONTS
- SEAPLANE BASE, SEAPLANE ANCHORAGE BASE D'HYDROAVIONS, ANCRAGE D'HYDROAVIONS
- HOUSE, BARN MAISON, GRANGE
- CHURCH, SCHOOL ÉGLISE, ÉCOLE
- POST OFFICE BUREAU DE POSTE
- TOWER, FIRE, RADIO TOUR, FEU, RADIO
- WELL, OIL, GAS PUIS: PÉTROLE, GAZ
- TANK, OIL, GASOLINE, WATER RÉSERVOIR, PÉTROLE, ESSENCE, EAU
- POWER TRANSMISSION LINE LIGNE DE TRANSPORT D'ÉNERGIE
- MINES MINES
- CUTTINGS, EMBANKMENT DÉBLAI, REMBLAI
- GRAVEL PIT CARRIÈRE DE GRAVIER
- INTERNATIONAL, PROVINCIAL BOUNDARY WITH MONUMENT FRONTIÈRE INTERNATIONALE, LIMITE PROVINCIALE AVEC BORNE
- COUNTY, DISTRICT BOUNDARY LIMITE DE COMTE OU DE DISTRICT
- TOWNSHIP, PARISH BOUNDARY LIMITE DE CANTON, DE PAROISSE
- D.L.S. TOWNSHIP CORNER, SURVEYED; UNSURVEYED CORN DE CANTON (A.T.C.); ARPENTE: NON ARPENTE
- D.L.S. SECTION CORNERS CORNS DE SECTION (A.T.C.)
- MUNICIPALITY BOUNDARY LIMITE DE MUNICIPALITÉ
- RESERVE, PARK, ETC. BOUNDARY LIMITE DE RÉSERVE, DE PARC, ETC.
- HORIZONTAL CONTROL POINT POINT DE CONTRÔLE PLANIMÉTRIQUE
- BENCH MARK WITH ELEVATION REPÈRE DE NIVELLEMENT AVEC COTE
- SPOT ELEVATION, PRECISE; LAND, WATER POINT COTE PRÉCIS: SUR TERRE; SUR L'EAU
- STREAM OR SHORELINE, INDEFINITE COURS D'EAU OU RIVE: IMPRÉCIS
- DIRECTION OF FLOW DIRECTION DU COURANT
- LAKE, INTERMITTENT LAKE, PONDS LAC, LAC INTERMITTENT; ÉTANGS
- FLOODED LAND TERRAIN INONDÉ
- MARSH; SWAMP (WOODED) MARAIS BOISÉ; MARÉCHAGE
- DRY RIVER BED WITH CHANNELS LIT DE RIVIÈRE ASSÉCHÉ AVEC CHENAUX
- STRING BOGS FONDRIÈRE À FILAMENTS
- TUNDRA, LAKES IN TUNDRA, POLYGONS TOUNDRA; LACS EN TOUNDRA; POLYGONES DE TOUNDRA
- RAPIDS; FALLS, RAPIDS RAPIDS; CHUTES; RAPIDES
- FORESHORE FLATS, SAND IN WATER ESTRANS, SABLE SOUS L'EAU
- ROCKS ROCHES
- DAM BARRIAGE
- WHARF QUAI
- DITCH FOSSE
- CONTOURS COURBES DE NIVEAU
- APPROXIMATE CONTOURS COURBES DE NIVEAU APPROXIMATIVES
- DEPRESSION CONTOUR COURBE DE CUVETTE
- CLIFF FALAISE
- SPOT ELEVATION, APPROXIMATE; LAND, WATER POINT COTE APPROXIMATIF: SUR TERRE; SUR L'EAU
- ESKER ESKER
- SAND, SAND DUNES SABLE; DUNES DE SABLE
- PALSA BOG FONDRIÈRE DE PALSE
- WOODED AREA, FOREST SURFACE BOISÉE, FORÊT
- CLEARED AREA ESPACE DÉNUDÉ, CLAIRIÈRE

METRIC/MÉTRIQUE

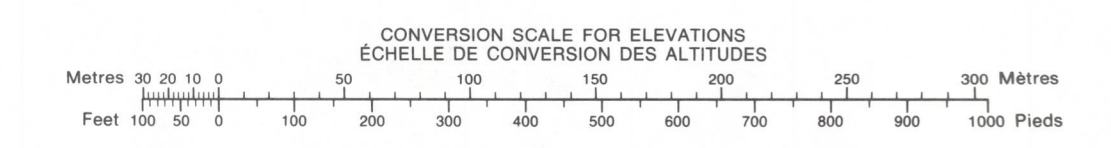
METRIC/MÉTRIQUE



ONE THOUSAND METRE UNIVERSAL TRANSVERSE MERCATOR GRID ZONE 14 QUADRILLAGE DE MILLE MÈTRES TRANSVERSE UNIVERSEL DE MERCATOR

65 C/3	65 C/2	65 C/1
64 N/14	64 N/15	64 N/16
64 N/11	64 N/10	64 N/9

The 1982 MAGNETIC BEARING is 15°50' (281 mils) EAST OF GRID NORTH.
 L'ANNUAL CHANGE DECREASING 18.9"
 GRID NORTH is 1°31' (27 mils) WEST OF TRUE NORTH for centre of map.
 Le REPÈRE MAGNÉTIQUE en 1982 est à 15°50' (281 mils) à l'EST du NORD DU QUADRILLAGE.
 VARIATION ANNUELLE DÉCROISSANTE 18.9"
 NORD DU QUADRILLAGE est à 1°31' (27 mils) à l'OUEST du NORD GÉOGRAPHIQUE au centre de la carte.



PRODUCED BY THE SURVEYS AND MAPPING BRANCH, DEPARTMENT OF ENERGY, MINES AND RESOURCES, OTTAWA. PUBLISHED IN 1982.
 COPIES MAY BE OBTAINED FROM THE CANADA MAP OFFICE, DEPARTMENT OF ENERGY, MINES AND RESOURCES, OTTAWA, OR YOUR NEAREST MAP DEALER.
 © 1982 HER MAJESTY THE QUEEN IN RIGHT OF CANADA, DEPARTMENT OF ENERGY, MINES AND RESOURCES.

ELEVATIONS IN METRES ABOVE MEAN SEA LEVEL
 CONTOUR INTERVAL 10 METRES
 NORTH AMERICAN DATUM 1927
 TRANSVERSE MERCATOR PROJECTION

PUTAHOW LAKE
 MANITOBA - NORTHWEST TERRITORIES

Scale 1:50 000 Échelle

0 1000 2000 3000 4000 Metres
 0 1000 2000 3000 4000 Yards

ALTITUDES EN MÈTRES
 ÉQUIDISTANCE DES COURBES 10 MÈTRES
 SYSTEME DE RÉFÉRENCE GÉODÉSIQUE NORD-AMÉRICAIN 1927
 PROJECTION TRANSVERSE DE MERCATOR

ÉTABLI PAR LA DIRECTION DES LEVÉS ET DE LA CARTOGRAPHIE, MINISTÈRE DE L'ÉNERGIE, DES MINES ET DES RESSOURCES, OTTAWA, PUBLIÉ EN 1982.
 CES CARTES SONT EN VENTE AU BUREAU DES CARTES DU CANADA, MINISTÈRE DE L'ÉNERGIE, DES MINES ET DES RESSOURCES, OTTAWA, OU CHEZ LE VENDEUR LE PLUS PRÈS.
 © 1982 SA MAJESTÉ LA REINE DU CHEF DU CANADA, MINISTÈRE DE L'ÉNERGIE, DES MINES ET DES RESSOURCES.