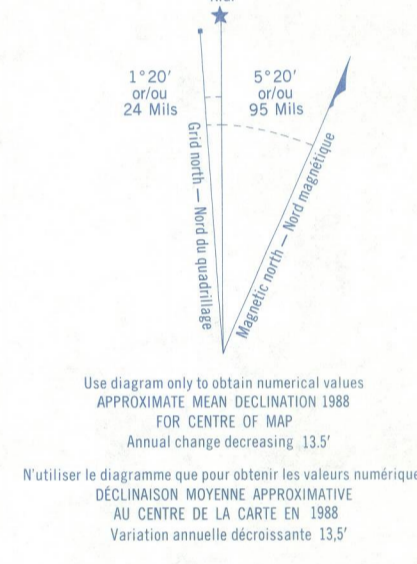
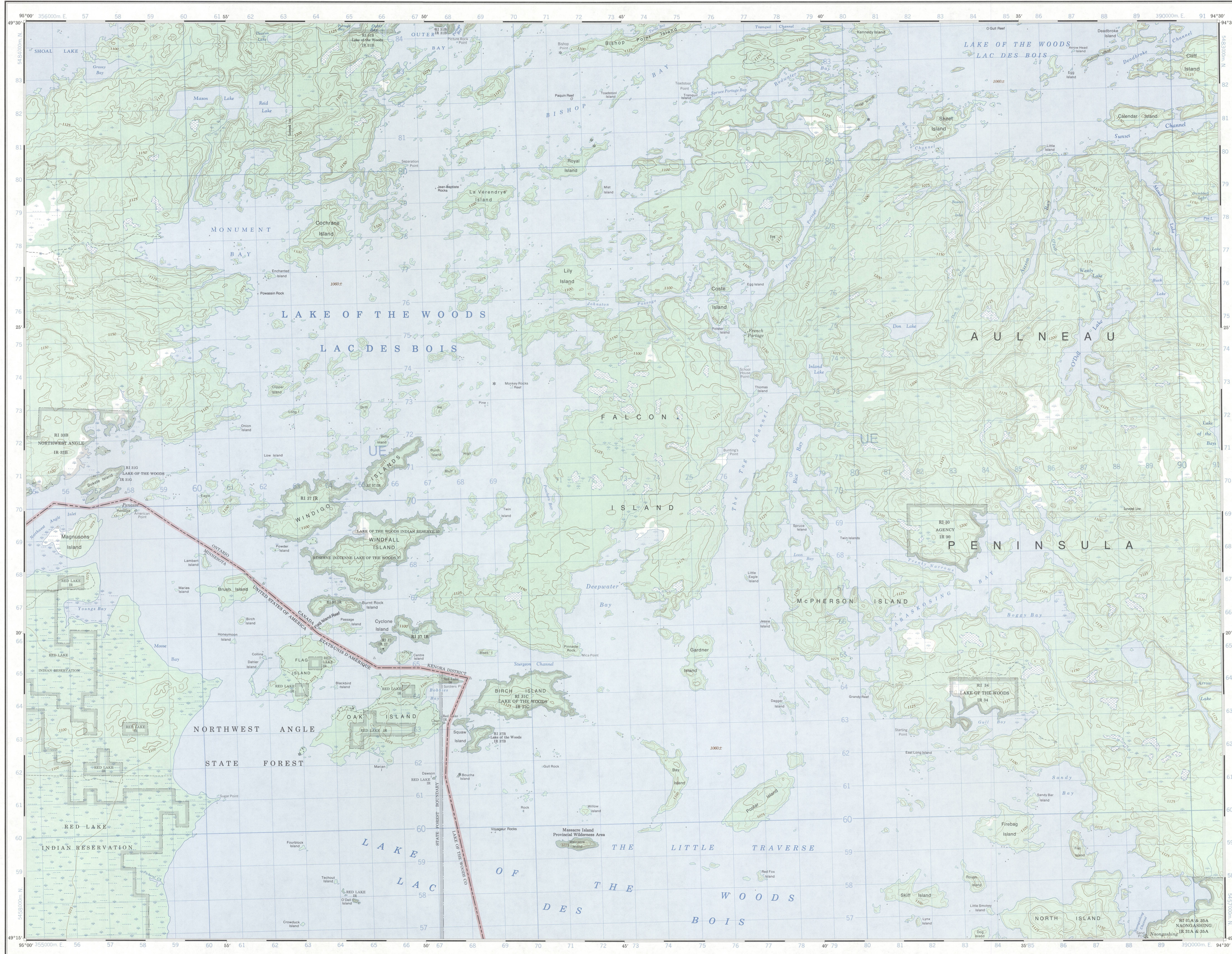
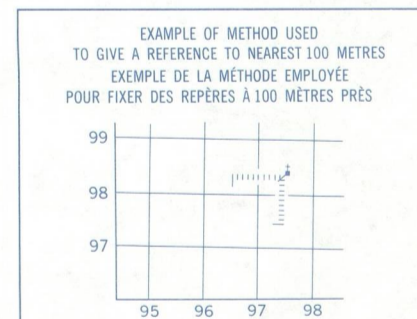
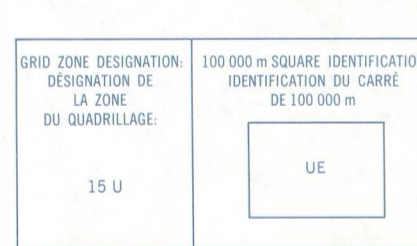


Military users refer to this map as: Références de cette carte pour usage militaire.

SERIE A 751 SERIE MAP 52 E/7 CARTE ÉDITION 4 MCE ÉDITION



ONE THOUSAND METRE UNIVERSAL TRANSVERSE MERCATOR GRID ZONE 15 QUADRILLAGE UNIVERSEL TRANSVERSE DE MERCATOR DE MILLE METRES



REFERENCE POINT: CHURCH - EGLISE (51 996444)

EASTING: Read number on grid line immediately to left of point. OUESTING: Note le chiffre de la ligne de quadrillage immédiatement à gauche du point.

ESTIMATE TENTHS OF A SQUARE FROM THIS LINE NEAREST TO POINT. ESTIMEZ LE NOMBRE DE DIVISIONS DE CARRE ENTRE CETTE LIGNE ET LE POINT EN DIRECTION NORD.

GRID REFERENCE: 51 99644

NEAREST SIMILAR GRID REFERENCE 100 000 METRES. LA REFERENCE SIMILAIRE LA PLUS PRES EST A 100 000 METRES.

52 E/6	52 E/7	52 E/8
52 E/5	52 E/6	52 E/7
52 E/4	52 E/5	52 E/6

PRODUCED BY THE CANADA CENTRE FOR MAPS (OTTAWA) DEPARTMENT OF ENERGY, MINES AND RESOURCES. UPDATED FROM AERIAL PHOTOGRAPHS TAKEN IN 1974. PUBLISHED IN 1986. USA PORTION COPIED IN PART FROM MAP DATED 1967. SUPPLIED BY THE UNITED STATES GEOLOGICAL SURVEY IN 1986. COPIES MAY BE OBTAINED FROM THE CANADA MAP OFFICE, DEPARTMENT OF ENERGY, MINES AND RESOURCES, OTTAWA OR YOUR NEAREST MAP DEALER.

© 1986, HER MAJESTY THE QUEEN IN RIGHT OF CANADA. DEPARTMENT OF ENERGY, MINES AND RESOURCES.

THIS MAP WAS COMPARED WITH SATELLITE IMAGERY OBTAINED IN 1983 AND FOUND TO BE UP TO DATE IN ALL MAJOR FEATURES.

Roads: cart track, trail, out line or portage, de terre, sentier, percée ou portage

FOR COMPLETE REFERENCE SEE REVERSE SIDE. POUR UNE LISTE COMPLETE DES SIGNES, VOIR AU VERSO

FALCON ISLAND CANADA UNITED STATES OF AMERICA CANADA ÉTATS-UNIS D'AMÉRIQUE

Scale 1:50 000 Échelle 1:50 000

Contours Interval 25 Feet Altitudes en pieds

Contours Interval 25 Feet Altitudes en mètres

Information concerning bench marks and historical survey measurements can be obtained from Geodetic Service, Canada Centre for Surveying, Ottawa.

CONVERSION SCALE FOR ELEVATIONS

Feet 100 0 100 200 300 400 500

Meters 30 20 10 0 100 200 300 400 500

Échelle de conversion des altitudes

Pieds 100 0 100 200 300 400 500

Mètres 30 20 10 0 100 200 300 400 500

ON A COMPARÉ CETTE CARTE AUX IMAGES PRISES PAR SATELLITE EN 1983, POUR VÉRIFIER QU'ELLE ÉTAIT À JOUR EN CE QUI CONCERNE LES CARACTÉRISTIQUES PRINCIPALES ÉTAIENT À JOUR.

ÉTABLI PAR LE CENTRE CANADIEN DE CARTOGRAPHIE (OTTAWA), LE MINISTÈRE DE L'ÉNERGIE, DES MINES ET DES RESSOURCES. MISE À JOUR À L'AIDE DE PHOTOGRAPHIES AÉRIENNES PRISES EN 1974. PUBLIÉE EN 1986. PARTIE AMÉRICAINE REPRODUITE EN PARTIE D'APRÈS UNE CARTE DE 1967 FOURNIE PAR LE GÉOLOGICAL SURVEY OF THE UNITED STATES.

CES CARTES SONT EN VENTE AU BUREAU DES CARTES DU CANADA, MINISTÈRE DE L'ÉNERGIE, DES MINES ET DES RESSOURCES, OTTAWA, OU CHEZ LE VENDEUR LE PLUS PRES.

© 1986, SA MAJESTÉ LA REINE DU CHEF DU CANADA. LE MINISTÈRE DE L'ÉNERGIE, DES MINES ET DES RESSOURCES.

Energy, Mines and Resources Canada Énergie, Mines et Ressources Canada