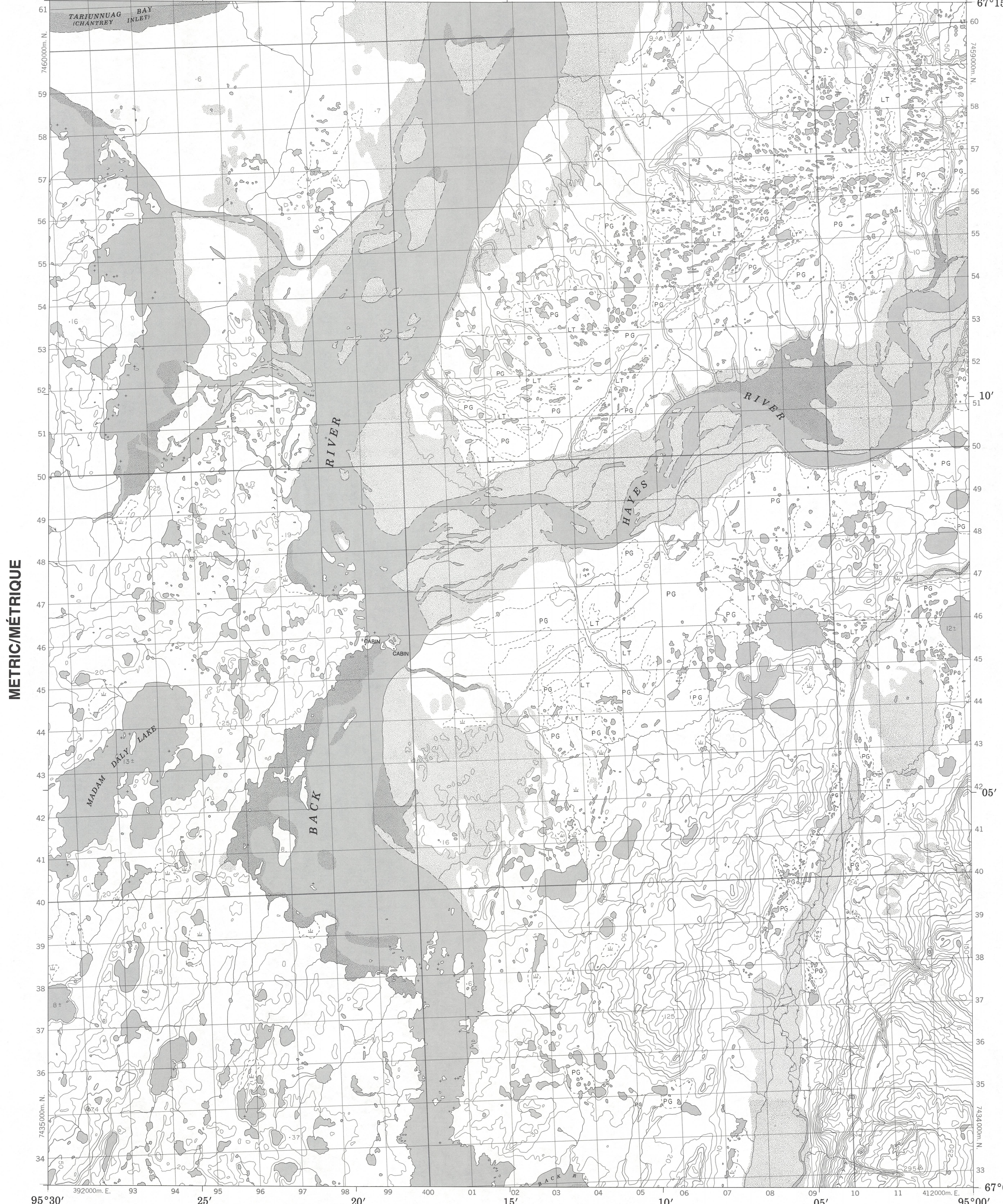


Military users, refer to this map as MAP 56 M/3 CARTE 56 M/3. Références de cette carte pour usage militaire: ÉDITION 1 MCE ÉDITION

MADAM DALY LAKE 56 M/3 ÉDITION 1 ÉDITION



METRIC/MÉTRIQUE

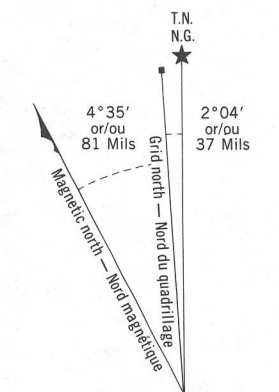
METRIC/MÉTRIQUE

LEGEND - LÉGENDE

- ROAD, HARD SURFACE: ROUTE, REVÊTEMENT DUR
ROAD, LOOSE SURFACE: ROUTE, SURFACE DE GRAVIER
CART TRACK, WINTER ROAD: CHEMIN DE TERRE, ROUTE D'HIVER
TRAIL, CUT LINE, PORTAGE: SENTIER, PERÇÉE OU PORTAGE
BUILT-UP AREA: AGGLOMÉRATION
RAILWAY, SIGNAL, STATION, STOP: CHEMIN DE FER, VOIE D'ÉVITEMENT, STATION, ARRÊT
BRIDGE: PONTS
SEAPLANE BASE, SEAPLANE ANCHORAGE: BASE D'HYDROAVIONS, ANCRAGE D'HYDROAVIONS
HOUSE, BARN: MAISON, GRANGE
CHURCH, SCHOOL, POST OFFICE: ÉGLISE, ÉCOLE, BUREAU DE POSTE
TOWER, LANDMARK OBJECT: TOUR, POINT DE RÉFÈRE
WELL, OIL, GAS, TANK, WATER: PUIS: PÉTROLE, GAZ; RÉSERVOIR: EAU
POWER TRANSMISSION LINE: LIGNE DE TRANSPORT D'ÉNERGIE
MINE, GRAVEL PIT: MINE, GRAVIER
CUTTING, EMBANKMENT: DÉBLAI; REMBLAI
INTERNATIONAL, PROVINCIAL BOUNDARY WITH MONUMENT AND NUMBER: FRONTIÈRE INTERNATIONALE, LIMITE PROVINCIALE AVEC CORNE ET NUMÉRO
PROVINCIAL BOUNDARY, UNSURVEYED: LIMITE PROVINCIALE, NON ARPENTÉE
COUNTY, DISTRICT BOUNDARY: LIMITE DE COMTÉ, DE DISTRICT
TOWNSHIP, PARISH BOUNDARY: LIMITE DE TOWNSHIP, DE CANTON, DE PAROISSE
MUNICIPALITY BOUNDARY: LIMITE DE MUNICIPALITÉ
RESERVE, SANCTUARY, PARK, ETC. BOUNDARY: LIMITE DE RÉSERVES, SANCTUAIRES, PARCS, ETC.
OUTLINED LANDMARK AREA, BOUNDARY APPROXIMATE: LIMITE DE SURFACE RÉFÈRE, LIMITE APPROXIMATIVE
D.L.S. TOWNSHIP CORNER: SURVEYED; UNSURVEYED: COIN DE TOWNSHIP (A.T.C.); ARPENTÉ; NON ARPENTÉ
D.L.S. SECTION CORNERS: COINS DE SECTION (A.T.C.)
HORIZONTAL CONTROL POINT: POINT DE CONTRÔLE PLANIMÉTRIQUE
BENCH MARK WITH ELEVATION: RÉFÈRE DE NIVELLEMENT AVEC COTE
SPOT ELEVATION, PRECISE: POINT CÔTÉ, PRÉCIS
STREAM OR SHORELINE, INDEFINITE: COURS D'EAU OU RIVE; IMPRÉCIS
LAKE, INTERMITTENT LAKE, SHALLOW LAKE: LAC; LAC INTERMITTENT; LAC PEU PROFOND
FLOODED LAND: TERRAIN INONDÉ
MARSH, SWAMP (WOODED); STRING BOG: MARAIS; BOISÉ; MARÉCAIGES; FONGÈRIÈRE À FILAMENTES
DRY RIVER BED WITH CHANNELS: LIT DE RIVIÈRE ASSÉCHÉ AVEC CHENAUX
RAPIDS, FALLS, RAPIDS: RAPIDES; CHUTES; RAPIDES
FORESHORE FLATS, SAND IN WATER, ROCKS: ESTRANS, SABLE SOUS L'EAU; ROCHES
TUNDRA, LAKES IN TUNDRA: TOUNDRA; LACS EN TOUNDRA
POLYGONS: POLYGOONES
PALSA BOG: FONGÈRIÈRE DE PALSE
DAM, WHARF: BARRAGE; QUAI
ICEFIELD (GLACIER); MORANE: CHAMP DE GLACE (GLACIER); MORANE
DEBRIS COVERED ICE: GLACE AVEC DÉBRIS
PINGO: PINGO
DITCH: FOSSE
CONTOURS: COURBES DE NIVEAU
APPROXIMATE CONTOURS: COURBES DE NIVEAU APPROXIMATIVES
DEPRESSION CONTOUR: COURBE DE CUVETTE
CLIFF: FALAISE
SPOT ELEVATION, APPROXIMATE: LAND, WATER: POINT CÔTÉ, APPROXIMATIF: SUR TERRE; SUR L'EAU
ESKER: ESKER
SAND, SAND DUNES, RAISED BEACHES: SABLE; DUNES DE SABLE; PLAGES SURÉLEVÉES
HISTORIC SITE: LIÉU HISTORIQUE
WOODED AREA, FOREST, CLEARED AREA: SURFACE BOISÉE, FORÊT; ESPACE DÉBOISÉ, CLAIRIÈRE

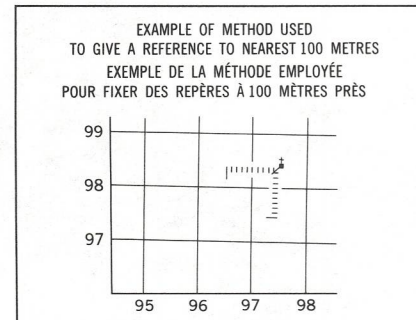
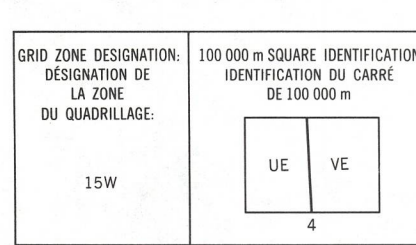
GLOSSARY - GLOSSAIRE

CABIN: CABINE



Use diagram only to obtain numerical values APPROXIMATE MEAN DECLINATION 1987 FOR CENTRE OF MAP. Annual change increasing 56.7. Utiliser le diagramme pour obtenir les valeurs numériques DÉCLINAISON MOYENNE APPROXIMATIVE AU CENTRE DE LA CARTE EN 1987. Variation annuelle croissante 56,7.

ONE THOUSAND METRE UNIVERSAL TRANSVERSE MERCATOR GRID ZONE 15 QUADRILLAGE UNIVERSEL TRANSVERSE DE MERCATOR DE MILLE MÈTRES



REFERENCE POINT: CHURCH - ÉGLISE (as above) POINT DE RÉFÈRE: CHURCH - ÉGLISE (as above) EASTING: Read number on grid line immediately to left of point. ARRIÈRES: Note le chiffre de la ligne de quadrillage immédiatement à gauche du point. Estimate tenths of a square from this line eastward to point. Estime le nombre de dixièmes de carré entre cette ligne et le repère en direction est. GRID REFERENCE: 97984. RÉFÈRE AU QUADRILLAGE: 97984. Notes: nearest contour line shown 100 metres. La référence est le plus près est à 100 mètres.

Table of map sheets: 56 M/5, 56 M/6, 56 M/7, 56 M/4, 56 M/3, 56 M/2, 56 L/13, 56 L/14, 56 L/15

THE MAGNETIC COMPASS MAY BE ERRATIC IN THIS AREA. LA BOUSSE POUVAIT ÊTRE INSTABLE DANS CETTE RÉGION.

PRODUCED BY THE SURVEYS AND MAPPING BRANCH, DEPARTMENT OF ENERGY, MINES AND RESOURCES. FROM AERIAL PHOTOGRAPHS TAKEN IN 1966. PUBLISHED IN 1987. THIS MAP HAS BEEN CHECKED IN 1982 AND UPDATED IN ALL MAJOR FEATURES. COPIES MAY BE OBTAINED FROM THE CANADA MAP OFFICE, DEPARTMENT OF ENERGY, MINES AND RESOURCES, OTTAWA, OR YOUR NEAREST MAP DEALER. © 1987. HER MAJESTY THE QUEEN IN RIGHT OF CANADA, DEPARTMENT OF ENERGY, MINES AND RESOURCES.

ELEVATIONS IN METRES ABOVE MEAN SEA LEVEL. CONTOUR INTERVAL: 10 METRES. NORTH AMERICAN DATUM 1927. TRANSVERSE MERCATOR PROJECTION. INFORMATION CONCERNING BENCH MARKS AND HORIZONTAL SURVEY MONUMENTS CAN BE OBTAINED FROM GEOLOGIC SURVEY, SURVEYS AND MAPPING BRANCH, OTTAWA. NO FOREST AREA ON THIS MAP.

MADAM DALY LAKE. DISTRICT OF KEEWATIN. DISTRICT DE KEEWATIN. NORTHWEST TERRITORIES. TERRITOIRES DU NORD-OUEST. Scale 1:50 000. Échelle 1:50 000. METRES 1000 0 1000 2000 3000 4000 METRES. Miles 1 0 1 2 3 Miles.

ALTITUDES EN MÈTRES. ÉQUIDISTANCE DES COURBES: 10 MÈTRES. SYSTÈME DE RÉFÉRENCE GÉODÉSIQUE NORD-AMÉRICAIN 1927. PROJECTION TRANSVERSE DE MERCATOR. POUR TOUT RENSEIGNEMENT CONCERNANT LES RÉPÈRES ÉCHÉLONNÉS ALTIMÉTRIQUES ET ADRESSES AUX LIEUX GÉODÉSQUES, DIRECTION DES LIEUX ET DE LA CARTE. © 1987. SA MAJESTÉ LA REINE DU CHEF DU CANADA. MINISTÈRE DE L'ÉNERGIE, DES MINES ET DES RESSOURCES. AUCUNE ZONE FORÊSTIÈRE SUR CETTE CARTE.

ÉTABLI PAR LA DIRECTION DES LIEUX ET DE LA CARTOGRAPHIE, MINISTÈRE DE L'ÉNERGIE, DES MINES ET DES RESSOURCES, À LAIDE DE PHOTOGRAPHIES AÉRIENNES PRIS EN 1966. PUBLIÉ EN 1987. CETTE CARTE A ÉTÉ VÉRIFIÉE EN 1982 ET TOUS LES ÉLÉMENTS IMPORTANTS ONT ÉTÉ MIS À JOUR. CES CARTES SONT EN VENTE AU BUREAU DES CARTES DU CANADA, MINISTÈRE DE L'ÉNERGIE, DES MINES ET DES RESSOURCES, OTTAWA, OU CHEZ LE VENDEUR LE PLUS PRÈS. © 1987. SA MAJESTÉ LA REINE DU CHEF DU CANADA. MINISTÈRE DE L'ÉNERGIE, DES MINES ET DES RESSOURCES.

MADAM DALY LAKE 56 M/3 ÉDITION 1 ÉDITION. Energy, Mines and Resources Canada. Énergie, Mines et Ressources Canada.