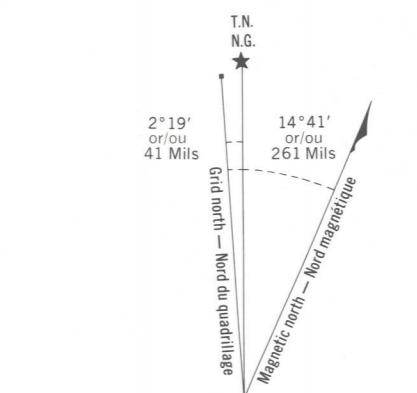


Military users, refer to this map as: SÉRIE A 701 SÉRIE MAP 64 F/5 CARTE Référence de cette carte pour usage militaire: ÉDITION 2 MCE ÉDITION

LEGEND - LÉGENDE

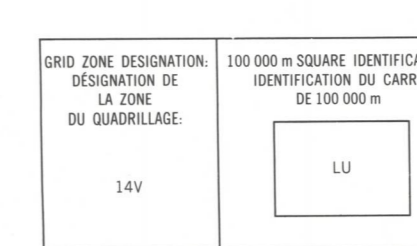
- ROAD, HARD SURFACE; ROAD, LOOSE SURFACE; CART TRACK, WINTER ROAD; TRAIL, CUT LINE, PORTAGE; BUILT-UP AREA; RAILWAY; BRIDGE; BEAPLANE BASE; HOUSE; CHURCH; TOWER; WELL; POWER TRANSMISSION LINE; CUTTING; INTERNATIONAL BOUNDARY; PROVINCIAL BOUNDARY; COUNTY BOUNDARY; TOWNSHIP BOUNDARY; MUNICIPALITY BOUNDARY; RESERVE; OUTLINED LANDMARK AREA; D.L.S. TOWNSHIP CORNER; D.L.S. SECTION CORNERS; HORIZONTAL CONTROL POINT; BENCH MARK; STREAM; LAKE; FLOODED LAND; MARSH; DRY RIVER BED; RAPIDS; FORESHORE FLATS; TUNDRA LAKES; PALSA BOG; DAM; ICEFIELD; DEBRIS COVERED ICE; PINNO; CRICH; CONTOURS; DEPRESSION CONTOUR; CLIFF; SPOT ELEVATION; ESKER; SAND; HISTORIC SITE; WOODED AREA; ROAD, REVÊTEMENT DUR; ROUTE, SURFACE DE GRAVIER; CHEMIN DE TERRE; SENTER, PERÇÉE OU PORTAGE; AGGLOMÉRATION; CHEMIN DE FER; BASE D'HYDRAVIONS; ÉGLISE; TOUR; Puits; LIGNE DE TRANSPORT D'ÉNERGIE; MINE; DESAL; REMBLAI; FRONTIÈRE INTERNATIONALE; LIMITE PROVINCIALE; LIMITE DE COMITÉ; LIMITE DE TOWNSHIP; LIMITE DE MUNICIPALITÉ; LIMITE DE RÉSERVES; LIMITE DE SURFACE RÉFÉRE; CONTS DE SECTION; POINT DE CONTRÔLE PLANIMÉTRIQUE; RÉPÈRE DE NIVELLEMENT; POINT COTE; COURS D'EAU; LAC; TERRAIN INONDÉ; MARAIS; LIT DE RIVIÈRE; RAPIDES; ESTRANS; TOUNDRA; FONDRIÈRE DE FALSE; BARRAGE; CHAMP DE GLACE; GLACIER; MORANE; GLACE AVEC DÉBRIS; PINNO; COURBES DE NIVEAU; COURBES DE NIVEAU APPROXIMATIVES; COURBE DE CLIVETTE; FALaise; POINT COTE; SUR TERRE; SUR L'EAU; ESKER; SABLE; PLAGES SURÉLEVÉES; LIEU HISTORIQUE; SURFACE BOISÉE; FORÊT; ESPACE DÉNUDÉ, CLAIRIÈRE

NOTE: GRID TICKS WITH NUMBERS IN BRACKETS OR WITHOUT NUMBERS INDICATE THE 100 METRE (328 FT.) GRID. LES AMORCES NUMÉRISÉES ENTRE PARENTHÈSES OU SANS NUMÉRO INDICENT LE QUADRILLAGE 1 X 1 DE 100 MÈTRES



Use diagram only to obtain numerical values... N'utiliser le diagramme que pour obtenir les valeurs numériques...

ONE THOUSAND METRE UNIVERSAL TRANSVERSE MERCATOR GRID ZONE 14



EXAMPLE OF METHOD USED TO GIVE A REFERENCE TO NEAREST 100 METRES... POUR FIXER DES RÉFÈRES À 100 MÈTRES PRÈS

Index table showing map grid coordinates: 64 E/9, 64 F/12, 64 F/11, 64 E/8, 64 F/5, 64 F/6, 64 E/1, 64 F/4, 64 F/3

Index to adjoining Maps of the National Topographic System

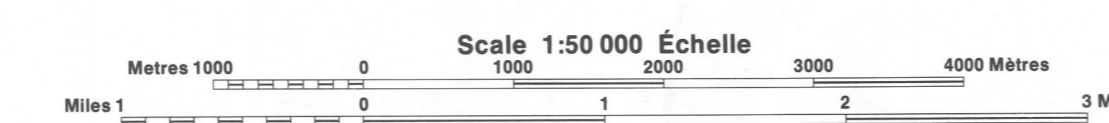


METRIC/MÉTRIQUE

METRIC/MÉTRIQUE

ELEVATIONS IN METRES ABOVE MEAN SEA LEVEL; CONTOUR INTERVAL: 10 METRES

CARRIERE LAKE MANITOBA



ALTITUDES EN MÈTRES; ÉQUIDISTANCE DES COURBES: 10 MÈTRES

SYSTÈME DE RÉFÉRENCE GÉODÉSIQUE NORD-AMÉRICAIN 1927; PROJECTION TRANSVERSE DE MERCATOR

ÉTABLIE PAR LA DIRECTION DES LEVÉS ET DE LA CARTOGRAPHIE; SÉRIES DE LEVÉS ET DE PHOTOGRAPHIES AÉRIENNES PRIS EN 1979 ET 1980; PUBLIÉE EN 1986

PRODUCED BY THE SURVEYS AND MAPPING BRANCH; METRIC ELEVATIONS AND RESOURCES; AERIAL PHOTOGRAPHS TAKEN IN 1979 AND 1980

COPIES MAY BE OBTAINED FROM THE CANADIAN MAP OFFICE; DEPARTMENT OF ENERGY, MINES AND RESOURCES; © 1986, HER MAJESTY THE QUEEN IN RIGHT OF CANADA

