



Military users, refer to this map as: Références de cette carte pour usage militaire. SERIES A 701 SERIE MAP 58 G/3 CARTE ÉDITION 1 MCE ÉDITION


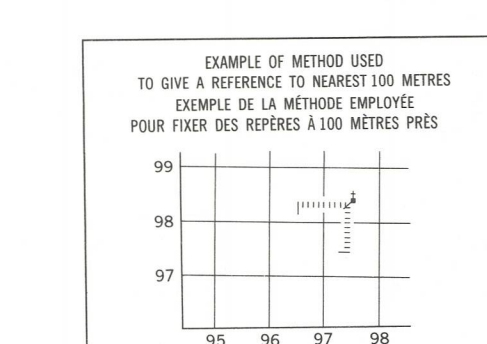
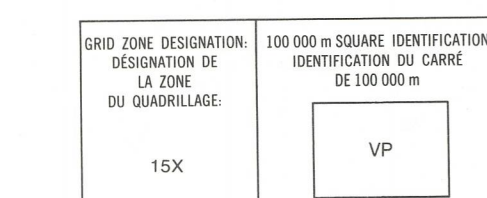
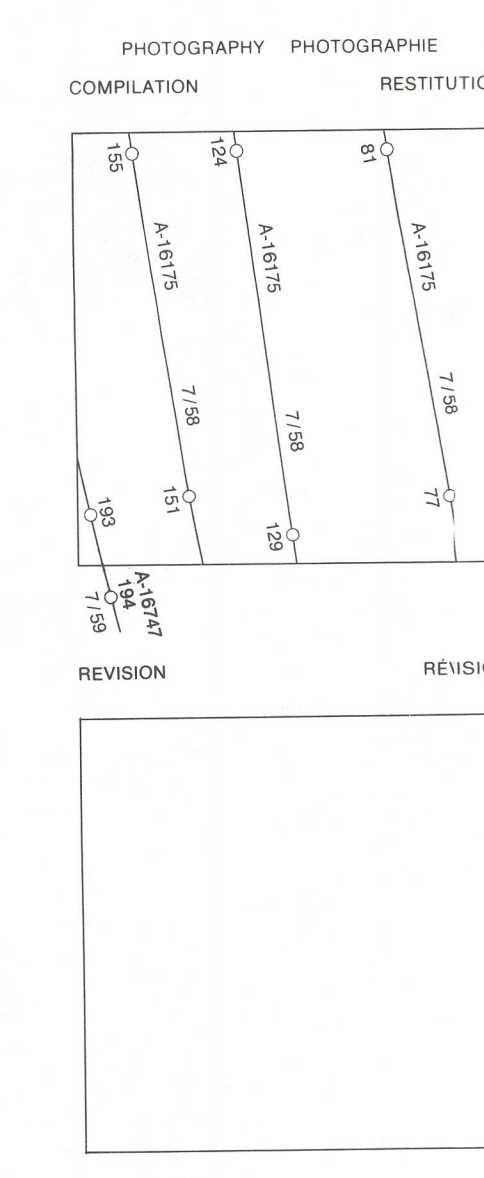
LEGEND - LÉGENDE

- ROAD, HARD SURFACE, ALL WEATHER... ROUTE, SURFACE DURÉE, TOUTES SAISONS
ROAD, LOOSE SURFACE... ROUTE, SURFACE DE GRAVIER
CART TRACK, WINTER ROAD... CHEMIN DE CHARROI, ROUTE D'HIVER
TRAIL, CUT LINE, PORTAGE... SENTIER, PERCÉE OU PORTAGE
BUILT-UP AREA... AGGLOMÉRATION
RAILWAY, SIDING, STATION, STOP... CHEMIN DE FER, VOIE D'ÉVITEMENT, STATION, ARRÊT
BRIDGE... PONTS
SEA-PLANE BASE, SEA-PLANE ANCHORAGE... BASE D'HYDRATIONS; ANCRAGE D'HYDRATIONS
HOUSE, BARN... MAISON; GRANGE
CHURCH, SCHOOL, POST OFFICE... ÉGLISE; ÉCOLE; BUREAU DE POSTE
TOWER, FIRE, COMMUNICATION... TOUR; FEU; COMMUNICATION
WELL, OIL, GAS, TANK, WATER... PUITS; PÉTROLE; GAZ; RÉSERVOIR; EAU
POWER TRANSMISSION LINE... LIGNE DE TRANSPORT D'ÉNERGIE
MINE, GRAVEL PIT... MINE; CARRIÈRE DE GRAVIER
CUTTING, EMBANKMENT... DÉBLAI; REMBLAI
INTERNATIONAL, PROVINCIAL, MUNICIPAL BOUNDARY WITH MONUMENT... FRONTIÈRE INTERNATIONALE, LIMITE PROVINCIALE, A.C. BORNE
PROVINCIAL BOUNDARY, UNSURVEYED... FRONTIÈRE PROVINCIALE, NON ARPENTÉE
COUNTY, DISTRICT BOUNDARY... LIMITE DE COMTE OU DE DISTRICT
TOWNSHIP, PARISH BOUNDARY... LIMITE DE CANTON, DE PARROISSE
MUNICIPALITY BOUNDARY... LIMITE DE MUNICIPALITÉ
RESERVE, SANCTUARY, PARK, ETC. BOUNDARY... LIMITE DE RÉSERVE, SANCTUAIRES, PARCS, ETC.
OUTLINED LANDMARK AREA, BOUNDARY APPROXIMATE, ETC... LIMITE DE SURFACE REPÉRÉ, LIMITE APPROXIMATIVE, ETC.
D.L.S. TOWNSHIP CORNER, SURVEYED, UNSURVEYED... COIN DE CANTON (A.T.C.); ARPENTÉ, NON ARPENTÉ
D.L.S. SECTION CORNERS... COINS DE SECTION (A.T.C.)
HORIZONTAL CONTROL POINT... POINT DE CONTRÔLE PLANIMÉTRIQUE
BENCH MARK WITH ELEVATION... REPERE DE NIVELLEMENT AVEC COTE
SPOT ELEVATION, PRECISE... POINT COTE, PRÉCIS
STREAM OR SHORELINE, INDEFINITE... COURS D'EAU OU RIVE, IMPRÉCIS
LAKE, INTERMITTENT LAKES... LAC; LACS INTERMITTENTS
FLOODED LAND... TERRAIN INONDÉ
MARSH; SWAMP (WOODED); STRINGS BOG... MARAIS; BOISÉ MARÉCAGEUX; FONDRIÈRE À FILLEMENTS
DRY RIVER BED WITH CHANNELS... LIT DE RIVIÈRE ASSÉCHÉ AVEC CHENEAUX
RAPIDS, FALLS, RAPIDS... RAPIDES; CHUTES; RAPIDES
FORESHORE FLATS, SAND IN WATER, ROCKS... ESTRANS; SABLES SOUS L'EAU; ROCHES
TUNDRA, LAKES IN TUNDRA; POLYGONS... TOUNDRA; LACS EN TOUNDRA; POLYGOÈMES DE TOUNDRA
PALSA BOG... FONDRIÈRE DE PALSE
DAM, WHARF... BARRAGE; QUAI
ICEFIELD (GLACIER); MORAINÉ... CHAMP DE GLACE (GLACIER); MORAINÉ
PINGO... PINGO
DITCH... FOSSE
CONTOURS... COURBES DE NIVEAU
APPROXIMATE CONTOURS... COURBES DE NIVEAU APPROXIMATIVES
DEPRESSION CONTOUR... COURBE DE CUVETTE
CLIFF... FALAISE
SPOT ELEVATION, APPROXIMATE, LAND, WATER... POINT COTE, APPROXIMATIF; SUR TERRE; SUR L'EAU
ESKER... ESKER
SAND, SAND DUNES, PAISED BEACHES... SABLE; DUNES DE SABLE; PLAGES SURÉLEVÉES
HISTORIC SITE... LIEU HISTORIQUE
WOODED AREA, FOREST, CLEARED AREA... SURFACE BOISÉE; FORÊT; ESPACE DÉNUDÉE, CLAIRIÈRE

METRIC/MÉTRIQUE

METRIC/MÉTRIQUE

CORNWALLIS ISLAND



REFERENCE POINT... CHURCH - ÉGLISE
POINT DE REPÈRE... (in above) (ci-dessus)
EASTING: Read number on grid line immediately below point.
ABSCISSE: Note le chiffre de la ligne de quadrillage immédiatement à gauche du repère.
Estimate tenth of a square from this line eastward to point.
Estime le nombre de dixièmes de carré entre cette ligne et le repère en direction est.
GRID REFERENCE: 97084
Références au quadrillage: 97084
Measured similar grid reference 100 000 metres.
Le prochain référence similaire est à 100 000 mètres.

ONE THOUSAND METRE UNIVERSAL TRANSVERSE MERCATOR GRID ZONE 15 QUADRILLAGE DE MILLE MÈTRES TRANSVERSE UNIVERSEL DE MERCATOR. Grid coordinates table: 58 G/5, 58 G/6, 58 G/7, 58 G/4, 58 G/3, 58 G/2, 58 F/13, 58 F/14, 58 F/15.

The 1984 MAGNETIC BEARING is 58°49' (1046 mils) WEST OF GRID NORTH. ANNUAL CHANGE DECREASING 94.9'. GRID NORTH is 1°27' (26 mils) WEST OF TRUE NORTH for centre of map. Le REPERE MAGNÉTIQUE en 1984 est à 58°49' (1046 mils) à l'OUEST du NORD DU QUADRILLAGE. VARIATION ANNUELLE DÉCROISSANTE 94.9'. Le NORD DU QUADRILLAGE est à 1°27' (26 mils) à l'OUEST du NORD GÉOGRAPHIQUE au centre de la carte.

THE MAGNETIC COMPASS IS LIKELY TO BE USELESS IN THIS AREA. LA BOUSSOLE SERA PROBABLEMENT INUTILE DANS CETTE RÉGION.



PRODUCED BY THE SURVEYS AND MAPPING BRANCH, DEPARTMENT OF ENERGY, MINES AND RESOURCES, OTTAWA. PUBLIÉE EN 1984.

COPIES MAY BE OBTAINED FROM THE CANADA MAP OFFICE, DEPARTMENT OF ENERGY, MINES AND RESOURCES, OTTAWA, OR YOUR NEAREST MAP DEALER.

© 1984 HER MAJESTY THE QUEEN IN RIGHT OF CANADA, DEPARTMENT OF ENERGY, MINES AND RESOURCES.

ELEVATIONS IN METRES ABOVE MEAN SEA LEVEL. CONTOUR INTERVAL... 10 METRES.

INFORMATION CONCERNING BENCH MARKS AND HORIZONTAL SURVEY MONUMENTS CAN BE OBTAINED FROM SECTORS SURVEY, SURVEYS AND MAPPING BRANCH, OTTAWA.

NO FOREST AREA ON THIS MAP.

DISTRICT OF FRANKLIN / DISTRICT DE FRANKLIN. NORTHWEST TERRITORIES / TERRITOIRES DU NORD-OUEST.

Scale 1:50 000 Échelle. Miles 1 to 3, Metres 1000 to 4000.

AUCUNE ZONE FORÊSTIÈRE SUR CETTE CARTE.

ALTITUDES EN MÈTRES. ÉQUIDISTANCE DES COURBES... 10 MÈTRES.

DES CARTES SONT EN VENTE AU BUREAU DES CARTES DU CANADA, MINISTÈRE DE L'ÉNERGIE, DES MINES ET DES RESSOURCES, OTTAWA, OU CHEZ LE Vendeur LE PLUS PRÈS.

POUR TOUT RENSEIGNEMENT CONCERNANT LES RÉPÈRES ET BORNES ALTIMÉTRIQUES, S'ADRESSER AUX LEVÉS GÉODÉSQUES, DIRECTION DES LEVÉS ET DE LA CARTOGRAPHIE, OTTAWA.

ÉTABLI PAR LA DIRECTION DES LEVÉS ET DE LA CARTOGRAPHIE, MINISTÈRE DE L'ÉNERGIE, DES MINES ET DES RESSOURCES, OTTAWA. PUBLIÉE EN 1984.

DES CARTES SONT EN VENTE AU BUREAU DES CARTES DU CANADA, MINISTÈRE DE L'ÉNERGIE, DES MINES ET DES RESSOURCES, OTTAWA, OU CHEZ LE Vendeur LE PLUS PRÈS.

© 1984 SA MAJESTÉ LA REINE DU CHEF DU CANADA, MINISTÈRE DE L'ÉNERGIE, DES MINES ET DES RESSOURCES.