



LEGEND - LÉGENDE

Legend table with two columns: English and French descriptions of symbols for roads, railways, bridges, buildings, and terrain features.

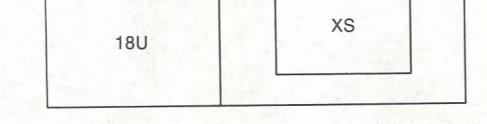
METRIC/MÉTRIQUE

METRIC/MÉTRIQUE

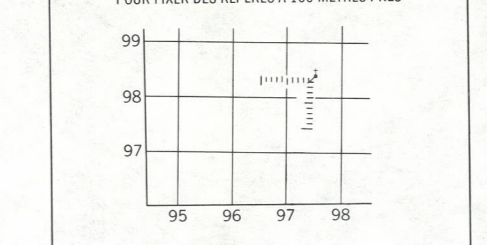
PHOTOGRAPHY PHOTOGRAPHIE

Table showing photography compilation and restitution details, including grid coordinates and sheet numbers.


GRID ZONE DESIGNATION



EXAMPLE OF METHOD USED TO GIVE A REFERENCE TO NEAREST 100 METRES



REVISION



REFERENCE POINT CHURCH - EGLISE. EASTING: Read number on grid line immediately to left of point. ABSISSSE: Notez le chiffre de la ligne de quadrillage immédiatement à gauche du repère. ESTIMATED NUMBER OF A SQUARE FROM THIS LINE MEASURED BY POINT. ESTIMÉ LE NOMBRE DE CARRÉS DE CARRÉ ENTRE CETTE LIGNE ET LE REPÈRE EN DIRECTION EST. NORTHING: Read number on grid line immediately below point. ORDONNÉE: Notez le chiffre de la ligne de quadrillage immédiatement en dessous du repère. ESTIMATED NUMBER OF A SQUARE FROM THIS LINE MEASURED BY POINT. ESTIMÉ LE NOMBRE DE CARRÉS DE CARRÉ ENTRE CETTE LIGNE ET LE REPÈRE EN DIRECTION NORD. GRID REFERENCE: REFÉRENCE AU QUADRILLAGE: 97984. Nearest center grid reference 100 000 metres (about 63 miles). La prochaine référence semblable est à 100 000 mètres (environ 63 miles).

ONE THOUSAND METRE UNIVERSAL TRANSVERSE MERCATOR GRID ZONE 18 QUADRILLAGE DE MILLE MÈTRES TRANSVERSE UNIVERSEL DE MERCATOR

Table of grid coordinates for sheets 33 P/14, 33 P/15, 33 P/16, 33 P/11, 33 P/10, 33 P/9, 33 P/6, 33 P/7, 33 P/8.

THE 1981 MAGNETIC BEARING IS 27°35' (496 METRES) WEST OF GRID NORTH. ANNUAL CHANGE DECREASING 7.5'. GRID NORTH IS 1°51' (33 METRES) EAST OF TRUE NORTH FOR CENTRE OF MAP. LA RÉFÉRENCE MAGNÉTIQUE EN 1981 EST À 27°35' (496 MÈTRES) À L'OUEST DU NORD DU QUADRILLAGE. VARIATION ANNUELLE DÉCROISSANTE 7.5'. NORD DU QUADRILLAGE EST À 1°51' (33 MÈTRES) À L'EST DU NORD GÉOGRAPHIQUE AU CENTRE DE LA CARTE.

PRODUCED BY THE SURVEYS AND MAPPING BRANCH, DEPARTMENT OF ENERGY, MINES AND RESOURCES. OTTAWA, PUBLISHED IN 1982. COPIES MAY BE OBTAINED FROM THE CANADA MAP OFFICE, DEPARTMENT OF ENERGY, MINES AND RESOURCES, OTTAWA, OR YOUR NEAREST MAP DEALER. © 1982 HER MAJESTY THE QUEEN IN RIGHT OF CANADA, DEPARTMENT OF ENERGY, MINES AND RESOURCES.

ELEVATIONS IN METRES ABOVE MEAN SEA LEVEL. CONTOUR INTERVAL 10 METRES. NORTH AMERICAN DATUM 1927. TRANSVERSE MERCATOR PROJECTION. INFORMATION CONCERNING LOCATION AND PRECISE ELEVATION OF BENCH MARKS CAN BE OBTAINED BY WRITING TO THE GEODETIC SURVEY, SURVEYS AND MAPPING BRANCH, OTTAWA.

LAC NION. TERRITOIRE-DE-NOUVEAU-QUÉBEC. QUÉBEC. Scale 1:50 000 Échelle. METERS 0 1000 2000 3000 4000. YARDS 0 1000 2000 3000 4000.

ALTITUDES EN MÈTRES. ÉQUIDISTANCE DES COURBES 10 MÈTRES. SYSTÈME DE RÉFÉRENCE GÉODÉSIQUE NORD-AMÉRICAIN 1927. PROJECTION TRANSVERSE DE MERCATOR. ON PEUT OBTENIR DES RENSEIGNEMENTS SUR LE LIEU ET L'ALTITUDE EXACTE DES REPÈRES DE NIVEAU EN ÉCRIVANT AUX LEVÉS GÉODÉSIQUES, DIRECTION DES LEVÉS ET DE LA CARTOGRAPHIE, OTTAWA.

ÉTABLI PAR LA DIRECTION DES LEVÉS ET DE LA CARTOGRAPHIE, MINISTÈRE DE L'ÉNERGIE, DES MINES ET DES RESSOURCES. CES CARTES SONT EN VENTE AU BUREAU DES CARTES DU CANADA, MINISTÈRE DE L'ÉNERGIE, DES MINES ET DES RESSOURCES, OTTAWA, OU CHEZ LE VENDEUR LE PLUS PRÈS. © 1982 SA MAJESTÉ LA REINE DU CHEF DU CANADA, MINISTÈRE DE L'ÉNERGIE, DES MINES ET DES RESSOURCES.

