



Military users, refer to this map as: **SERIES A721 SERIE**  
 Références de cette carte pour usage militaire: **MAP 92 H/9 CARTE**  
 ÉDITION 2 MCE ÉDITION

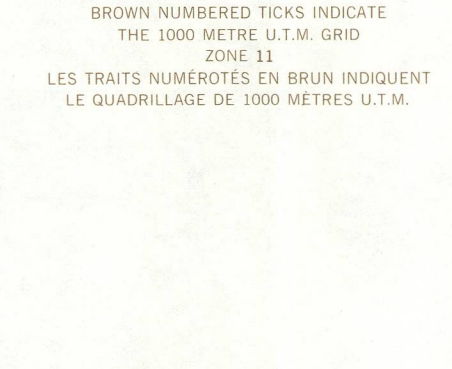
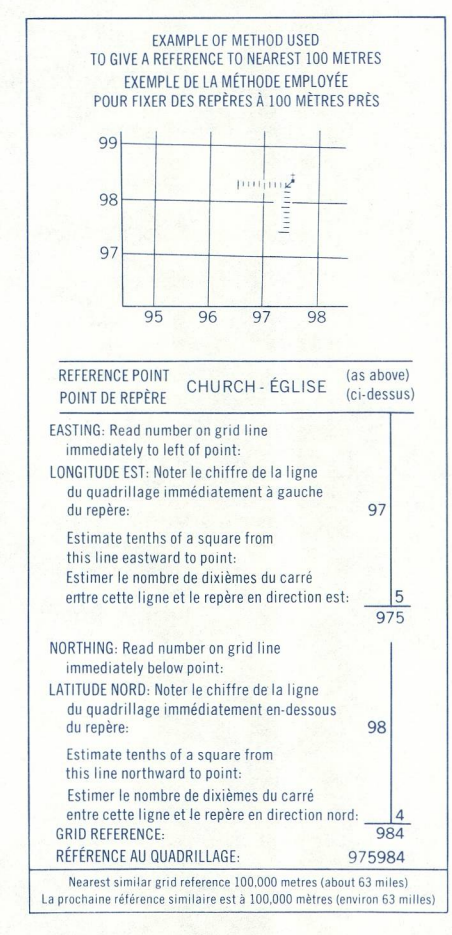
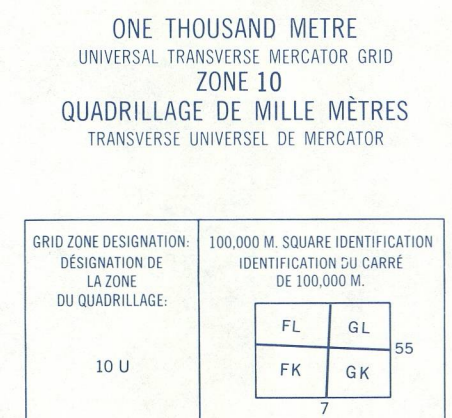
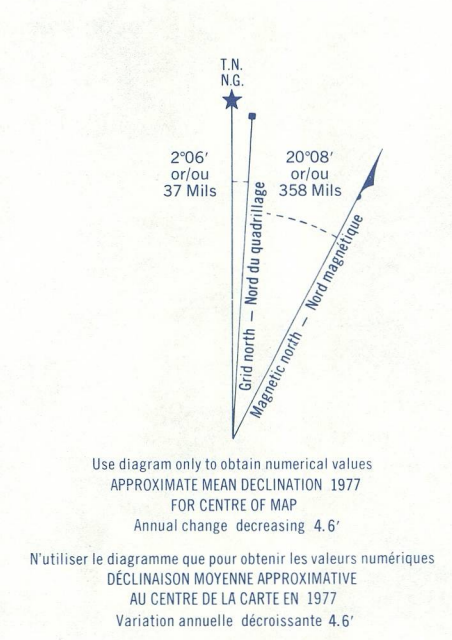
**GLOSSARY GLOSSAIRE**

Abandoned	Terminé d'usage
Area	Zone
City Limits	Limites de ville
Customs	Douane
Ditch	Fossé
Dugout	Abreuvoir
Dune	Dépression
Filtration Plant	Usine de filtration
Gas	Station de gaz
Golf Course	Terrain de golf
Jack Yard	Perron
Kiosk	Éclair
Lookout	Élevation
Motor Vehicle	Station de mise
Oil Wells	Puits de pétrole
Park	Parc
Rail	Voie ferrée
Service Station	Station-service
Strong Bag	Foyer de l'âge d'or
Survey Line	Limite cadastrale
Tank	Réservoir
Water	Lac
Winter Road	Chemin d'hiver

For a complete glossary see reverse side  
 Pour un glossaire complet, voir au verso

**ABBREVIATIONS ABRÉVIATIONS**

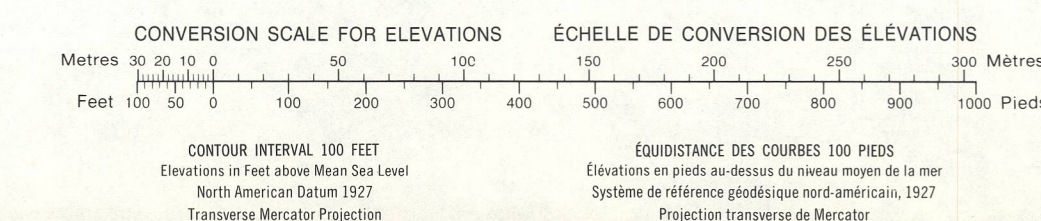
Aband.	Abandonné
C.	Commissaire
CO	County
E.	Élevation
Fy.	Ferry
IR	Indian Reserve
H.	Hospital
L.	Lake
M.	Municipality
Mun.	Municipality
P.	Post Office
PE	Power Line
RCP	Royal Canadian Mounted Police
Rsv.	Reservoir
Tran. Sta.	Transformer Station
TL	Tree Farm Licence



Produced by the SURVEYS AND MAPPING BRANCH, DEPARTMENT OF ENERGY, MINES AND RESOURCES, Ottawa, Ontario, Canada. Information current as of 1976.  
 Copies may be obtained from the Canada Map Office, Department of Energy, Mines and Resources, Ottawa, or your nearest map dealer.  
 © Canada Copyrights Renewed 1978

**BANKER  
 BRITISH COLUMBIA**

Scale 1:50,000 Échelle



Établi par la DIRECTION DES LEVÉS ET DE LA CARTOGRAPHIE, MINISTÈRE DE L'ÉNERGIE, DES MINES ET DES RESSOURCES, Ottawa, Ontario, Canada, en 1976. Vérification des levés en 1976. Réalignements à jour en 1978.  
 Ces cartes sont en vente au Bureau des Cartes du Canada, Ministère de l'Énergie, des Mines et des Ressources, Ottawa, ou chez le vendeur le plus près.  
 © Canada 1978, tous droits réservés.