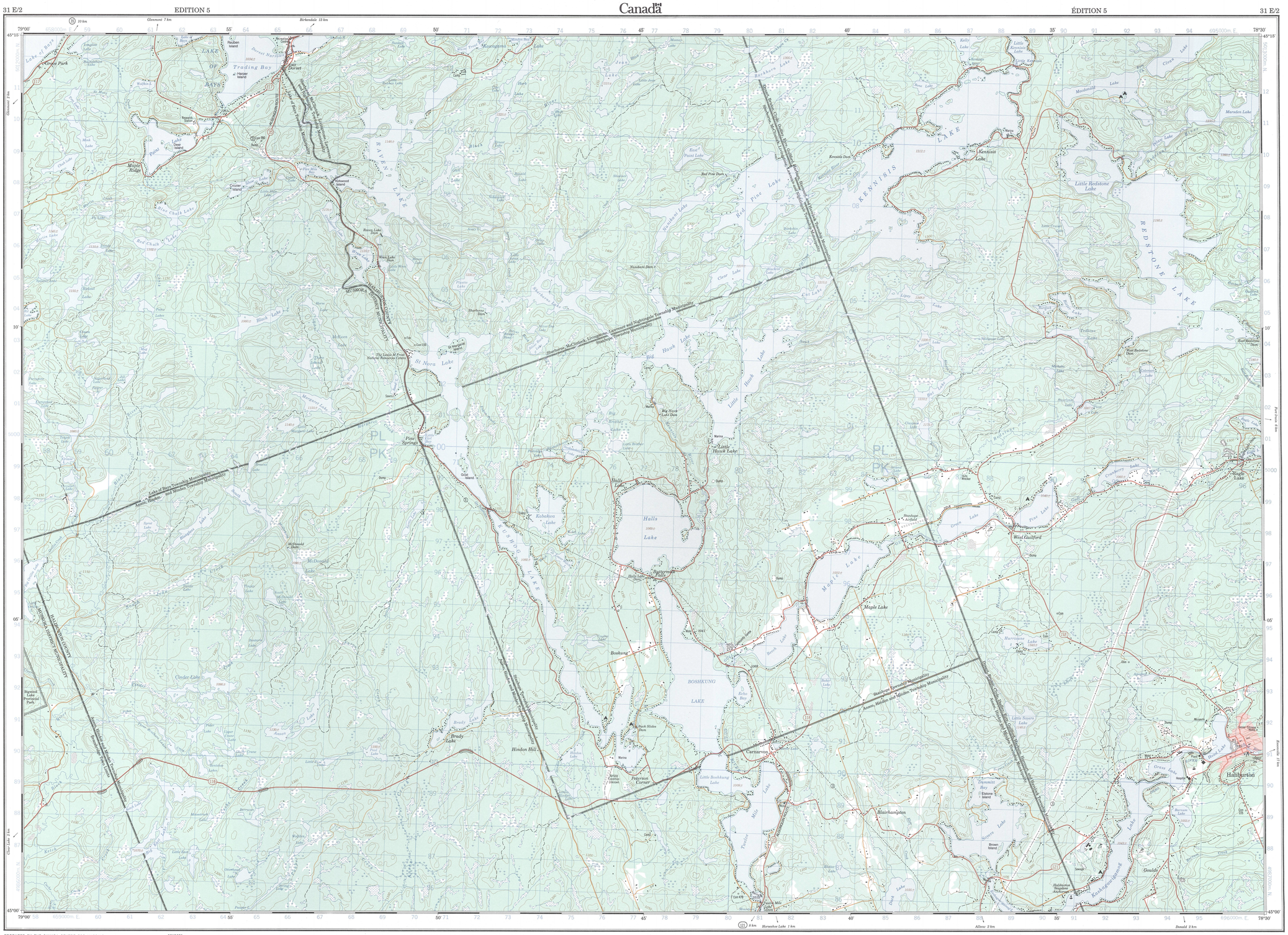


PRODUCED BY THE CANADA CENTRE FOR MAPPING, NATURAL RESOURCES CANADA. INFORMATION CURRENT AS OF 1994. PUBLISHED 1996.

COPIES MAY BE OBTAINED FROM THE CANADA MAP OFFICE, OTTAWA, OR YOUR NEAREST MAP DEALER.

© 1996. HER MAJESTY THE QUEEN IN RIGHT OF CANADA.

*We welcome your comments.*
*Just phone us at 1-800-465-MAPS.*

**SOURCES:**

Geodetic Survey Division
*Bench marks, horizontal survey monuments and coordinate conversion*
Canadian Permanent Committee on Geographical Names
*Toponymy*

| Roads: | Routes: | | |
|---|---|---|---|
| hard surface ..... | revêtement dur ..... | dual highway ..... | more than 2 lanes |
| | | double chaussée ..... | plus de 2 voies |
| hard surface ..... | revêtement dur ..... | 2 lanes ..... | less than 2 lanes |
| | | 2 voies ..... | moins de 2 voies |
| loose or stabilized surface, all weather ..... | gravier, aggloméré, toute saison ..... | 2 lanes or more ..... | less than 2 lanes |
| | | 2 voies ou plus ..... | moins de 2 voies |
| loose surface, dry weather ..... | de gravier, temps sec ..... | | |
| unclassified road or street ..... | route non classée ou rue ..... | | |
| cart track ..... | chemin de ferme ..... | | |
| trail, cut line or portage ..... | sentier, percée ou portage ..... | | |

FOR COMPLETE REFERENCE SEE REVERSE SIDE — POUR UNE LISTE COMPLÈTE DES SIGNES, VOIR AU VERSO

# HALIBURTON
ONTARIO

**Scale 1:50 000 Échelle**

Miles 1 — 0 — 1 — 2 — 3 Milles
Metres 1000 — 0 — 1000 — 2000 — 3000 — 4000 Mètres

**CONVERSION SCALE FOR ELEVATIONS**

Feet 100 50 0 — 0 — 50 — 100 — 200 — 300 — 400

CONTOUR INTERVAL 50 FEET
Elevations in Feet above Mean Sea Level

North American Datum 1983
Transverse Mercator Projection

Coordinate Conversion NAD 83 (WGS 84) to NAD 27
Mean values for this map

| | | | |
|---|---|---|---|
| Geographic: | Latitude - | subtract | 0.2" |
| | Longitude - | add | 0.8" |
| Grid: | Northing - | subtract | 224m |
| | Easting - | subtract | 11m |

**ÉCHELLE DE CONVERSION DES ALTITUDES**

150 — 200 — 250 — 300 Mètres
500 — 600 — 700 — 800 — 900 — 1000 Pieds

ÉQUIDISTANCE DES COURBES 50 PIEDS
Altitudes en pieds

Système de référence géodésique nord-américain, 1983
Projection transverse de Mercator

Conversion des coordonnées NAD 83 (WGS 84) à NAD 27
Valeurs moyennes pour cette carte

| | | | |
|---|---|---|---|
| Coordonnées géographiques: | Latitude - | soustraire | 0,2" |
| | Longitude - | additionner | 0,8" |
| Quadrillage: | Ordonnée (N) - | soustraire | 224m |
| | Abscisse (E) - | soustraire | 11m |

**SOURCES:**

Division des levés géodésiques
*Repères de nivellement, bornes arpentométriques et conversion de coordonnées*
Comité permanent canadien des noms géographiques
*Toponymie*

ÉTABLIE PAR LE CENTRE CANADIEN DE CARTOGRAPHIE, RESSOURCES NATURELLES CANADA. RENSEIGNEMENTS À JOUR EN 1994. PUBLIÉE EN 1996.

CES CARTES SONT EN VENTE AU BUREAU DES CARTES DU CANADA, OTTAWA, OU CHEZ LE VENDEUR LE PLUS PRÈS.

© 1996. SA MAJESTÉ LA REINE DU CHEF DU CANADA.

*Nous apprécions vos commentaires.*
*Téléphonez-nous au 1-800-465-6277.*

Natural Resources Canada — Ressources naturelles Canada

HALIBURTON
31 E/2
EDITION 5 EDITION

| Military users, refer to this map as: | SERIES | A 751 | SÉRIE |
|---|---|---|---|
| Référence de cette carte pour usage militaire ..... | MAP | 31 E/2 | CARTE |
| | EDITION | 5 MCE | ÉDITION |

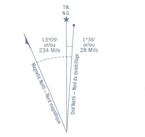


Use diagram only to obtain numerical values
APPROXIMATE MEAN DECLINATION 1996
FOR CENTRE OF MAP
Annual change: increasing 3.1'

N'utiliser le diagramme que pour obtenir les valeurs numériques
DÉCLINAISON MOYENNE APPROXIMATIVE
AU CENTRE DE LA CARTE EN 1996
Variation annuelle croissante: 3.1'

ONE THOUSAND METRE
UNIVERSAL TRANSVERSE MERCATOR GRID
ZONE 17
QUADRILLAGE UNIVERSEL TRANSVERSE DE MERCATOR
DE MILLE MÈTRES

| GRID ZONE DESIGNATION: DÉSIGNATION DE LA ZONE DU QUADRILLAGE: | 100 000 m SQUARE IDENTIFICATION: IDENTIFICATION DU CARRÉ DE 100 000 m |
|---|---|
| 17 T | PL PK 50 |

EXAMPLE OF METHOD USED
TO GIVE A REFERENCE TO NEAREST 100 METRES
EXEMPLE DE LA MÉTHODE EMPLOYÉE
POUR FIXER DES REPÈRES À 100 MÈTRES PRÈS

REFERENCE POINT — CHURCH — ÉGLISE (on above) (ci-dessus)
POINT DE REPÈRE

EASTING. Read number on grid line immediately to left of point.
ABSCISSE. Notez le chiffre de la ligne du quadrillage immédiatement à gauche du repère ..... 97
Estimate tenths of a square from this line eastward to point.
Estimer le nombre de dixièmes du carré entre cette ligne et le repère en direction est ..... 5
975

NORTHING. Read number on grid line immediately below point.
ORDONNÉE. Notez le chiffre de la ligne du quadrillage immédiatement en dessous du repère ..... 98
Estimate tenths of a square from this line northward to point.
Estimer le nombre de dixièmes du carré entre cette ligne et le repère en direction nord ..... 4
984
GRID REFERENCE
RÉFÉRENCE AU QUADRILLAGE 975984

Nearest similar grid reference 100 000 metres
La référence similaire la plus près est à 100 000 mètres

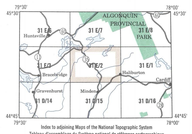


Index to adjoining Maps of the National Topographic System
Tableau d'assemblage du Système national de référence cartographique

LOCAL DEALER — DÉTAILLANT LOCAL

NRCan TOPOGRAPHIC MAPS
LES CARTES TOPOGRAPHIQUES DE RNCan

# HALIBURTON
# 31 E/2